



ITALIA: DOVE SCARICARE LE ACQUE REFLUE E CARICARE L'ACQUA POTABILE

ultimo aggiornamento: 10 maggio 2024



Associazione Nazionale
**COORDINAMENTO
CAMPERISTI**
www.coordinamentocamperisti.it

50125 FIRENZE via di San Niccolò 21
055 2469343 info@coordinamentocamperisti.it



info@incamper.org 328 8169174
50125 FIRENZE via di San Niccolò 18

INDICE

SE RILEVI INAGILE UN'IMPIANTO IGIENICO SANITARIO ATTO A RICEVERE LE ACQUE REFLUE E/O IMPOSSIBILE L'APPROVVIGIONAMENTO IDRICO, ENTRA IN AZIONE	pagina 3
PARTECIPA ALLA FORMAZIONE DI UN ELENCO AREE ATTREZZATE E/O PARCHEGGI ATTREZZATI AGGIORNATO PERCHÉ SARÀ UTILE AL TUO VIAGGIARE	pagina 4
REGIONI: DOVE RIFORNIRSI DI ACQUA POTABILE E SCARICARE LE ACQUE REFLUE	pagina 6
AUTOSTRAD: DOVE RIFORNIRSI DI ACQUA POTABILE E SCARICARE LE ACQUE REFLUE Elenco degli impianti di competenza di Autostrade per l'Italia SpA	pagina 54
AUTOSTRAD: DOVE RIFORNIRSI DI ACQUA POTABILE E SCARICARE LE ACQUE REFLUE Elenco degli impianti di competenza di Autostrade dei Fiori SpA	pagina 57
AUTOSTRAD: DOVE RIFORNIRSI DI ACQUA POTABILE E SCARICARE LE ACQUE REFLUE Elenco degli impianti di competenza di gestori vari	pagina 58
L'IMPIANTO IGIENICO-SANITARIO NEI CAMPEGGI La Legge: articolo 378 Regolamento di Attuazione del Codice della Strada	pagina 59
CAMPEGGI IN VIOLAZIONE DI LEGGE Indicazioni pratiche per cautelarsi nonché mettere le basi utili per attivare una richiesta di risarcimento	pagina 60
ITALIA, INDAGINE SULLA QUALITÀ DEI CAMPEGGI E DELLE AREE DI SOSTA Le rilevazioni dei camperisti per partecipare fattivamente a migliorare l'accoglienza, la qualità nei servizi e la sicurezza a chi pratica il turismo itinerante	pagina 62
• Questionario da compilare	pagina 62
• Rilevazioni effettuate il giorno	pagina 64
• Rilevazioni durante il soggiorno e/o visita	pagina 66
INSTALLAZIONE DI ACCESSORI SU UN VEICOLO RESPONSABILITÀ ASSICURATIVE AMMINISTRATIVE, CIVILI E PENALI	pagina 68
QUANDO CONSEGNI IL TUO VEICOLO AD ALTRI E QUANDO NE RIENTRI IN POSSESSO QUANDO PARCHEGGI E FAI RITORNO AL VEICOLO	pagina 68
PER IMPOSTARE IL CELLULARE E FAR COMPARIRE NELLO SCATTO LA DATA E ALTRO	pagina 69
COME SOSTARE CON L'AUTOCARAVAN	pagina 70
CRIMINALITÀ	pagina 71

SE RILEVI INAGILE UN'IMPIANTO IGIENICO SANITARIO ATTO A RICEVERE LE ACQUE REFLUE E/O IMPOSSIBILE L'APPROVVIGIONAMENTO IDRICO, ENTRA IN AZIONE

Premesso che i sindaci sono 7.901, le azioni che intraprendiamo sono tantissime e occupano tutte le giornate e le carte intestate hanno pochissimo effetto mentre contano più le mail inviate dei cittadini, ti invitiamo a entrare in azione dedicando qualche minuto.

Per facilitare la tua azione, a seguire i facsimili della lettera da inviare via mail allo specifico gestore del tratto autostradale.

Copia, completa e invia, ricordando di metterci in indirizzo perché, una volta ricevuta, interverremo per sollecitare il loro intervento per ripristinare detti impianti.

DAI FORZA ALLA RAGIONE

CONOSCI I TUOI DIRITTI

RISPETTA LA LEGGE

CONTRIBUISCI E INFORMATI

COINVOLGI I TUOI AMICI

**Associazione Nazionale
COORDINAMENTO
CAMPERISTI**
www.coordinamentocamperisti.it

PARTECIPA alla formazione di un elenco AREE ATTREZZATE e/o PARCHEGGI ATTREZZATI aggiornato perché sarà utile al tuo viaggiare.

Inoltre, è indispensabile all'Associazione Nazionale COORDINAMENTO CAMPERISTI per:

1. mappare le AREE ATTREZZATE e/o PARCHEGGI ATTREZZATI riuscendo a comprendere quali sono fallite e quali sono in funzione e con quali caratteristiche;
2. avere contezza della situazione in modo da inviare al Ministero e Regioni via via una relazione tecnica aggiornata e basata su fatti concreti in modo che non si sperperi il denaro pubblico;
3. contribuire a nuovi bandi che siano assegnati affinché si aumenti l'accoglienza per chi pratica il turismo in autocaravan e dette infrastrutture siano sempre operative;
4. aiutare i gestori a creare degli **itinerari a tema** in modo da aumentare la presenza delle autocaravan in tutti i giorni dell'anno;
5. metterlo a disposizione di tutti i camperisti, dimostrando ancora una volta che siamo l'unico riferimento che tutela i loro interessi.

Si tratta di un'attività che ti richiede solo di dedicarti al computer per navigare in Internet e vedrai che a ogni tua segnalazione corrisponderà il ricevere in anteprima l'elenco aggiornato.

Inviaci la tua disponibilità e ti indicheremo da quale regione iniziare, fornendoti alcuni elenchi già esistenti, verificando se si tratta effettivamente di aree e/o parcheggi attrezzati dotati come minimo del carico acqua potabile e dello scarico acque reflue.

Un lavoro che è reso più facile utilizzando gli elenchi già presenti in internet e nel caso non si trova un loro sito internet, chiamare i gestori al telefono per scoprirlo oppure farsi inviare una mail con i dati nell'elenco che segue.

Se non rispondono al telefono inviargli una mail spiegandogli che serve per inserirli gratuitamente nel nostro elenco. Le aree che sono chiuse oppure non è possibile avere i dati, oppure sono semplici parcheggi privi dello scarico e carico acque, segnalarcele ugualmente in modo da fare un elenco a parte.

A leggerti, Isabella Cocolo, Presidente della



50125 FIRENZE via di San Niccolò 21
055 2469343 info@coordinamentocamperisti.it



info@incamper.org 328 8169174
50125 FIRENZE via di San Niccolò 18



ALCUNI ELENCHI che abbiamo trovato in INTERNET

<https://www.camper.it/aree-sosta/Italia>

<https://park4night.com/it>

Inviarci eventuali altri link a elenchi inseriti in internet nel sito delle Regioni o altri.

COME ATTIVARE LA RICERCA

Copiare il nome dell'AREA ATTREZZATA e/o PARCHEGGIO ATTREZZATO e cercare su internet se ha un sito internet dove rilevare dati certi per poi trascriverli come indicato nell'elenco che segue e inviarli a info@incamper.org.

MODULO DA COMPILARE

i dati sono estratti da www..... **in data**

Allegare per nostro archivio screen shot home page

regione

comune

sigla provincia

Area Attrezzata denominazione

Allegare per nostro archivio diversi screen shot dell'area in modo da vederne il più possibile per capire bene di cosa si tratta

Parcheggio Attrezzato denominazione

Allegare per nostro archivio diversi screen shot dell'area in modo da vederne il più possibile per capire bene di cosa si tratta

indirizzo completo

coordinate GPS

telefoni

periodi di apertura

numero piazzole dove è possibile parcheggiare e campeggiare

numero stalli di sosta dove è possibile solo parcheggiare

tariffe sono presenti cliccando

tariffe non presenti

sono presenti i servizi carico e scarico delle acque reflue

non sono presenti i servizi carico e scarico delle acque reflue

il regolamento che disciplina la fruizione degli spazi interni è presente cliccando

il regolamento che disciplina la fruizione degli spazi interni non è presente

la tutela della privacy riguardo i dati da fornire per la fruizioni è presente cliccando

la tutela della privacy riguardo i dati da fornire per la fruizione degli spazi interni non è presente



LIGURIA

PROVINCIA DI GENOVA

Mele

A26 Genova Voltri-Gravellona Toce
direzione GRAVELLONA TOCE Area
Turchino Est.

N 44°27'16" - E 8°44'42"

N 44°27.280 - E 8°44.713

N 44.454663 - E .745212

Torriglia

presso impianti sportivi.

44°31'16.02"N - 9° 9'20.55"E

N 44° 31.272 - E 9° 95.296

PROVINCIA DI IMPERIA

Cervo San Bartolomeo

via Steri.

N 43.929724 - E 8.105217

Parcheggio e servizi a pagamento.

Pornassio

località sul colle di Nava, SS28

N. 44.08163 - E. 7.84014

Parcheggio gratuito.

Nella piazza vicino al forte servizi
igienici e fontanella acqua potabile.

San Bartolomeo a Mare

via Manzoni di fronte alla Bocciofi-
la.

500 mt dal casello autostrada.

N 43.924355 - E 8.104917


PROVINCIA DI LA SPEZIA

LA SPEZIA

loc. Pagliari, viale San Bartolomeo.


44° 6'12.96"N - 9°51'31.62"E


N 44° 06.210' - E 9°51.538'




**COME EVITARE FURTI
LE AUTOCARAVAN RUBATE,
DENUNCE E PREVENZIONI**

ultimo aggiornamento: 9 maggio 2024





055 2469343
info@coordinamentocamperisti.it



www.incamper.org
info@incamper.org
0525 FIRENZE via di San Niccolò 18

<https://www.coordinamentocamperisti.it/public/BloccoHome/14%20Come%20evitare%20i%20furti.pdf>

PROVINCIA DI SAVONA

Borghetto Santo Spirito

via Po, Lungo Torrente Varatella
vicino Caserma Carabinieri.

N 44.115695 - E 8.236817

Parcheggio e servizi a pagamento.

Celle Ligure

località Natta a circa 400 metri
dal casello autostrada. Al casello
svoltare a destra e seguire le in-
dicazioni. Lontano dal mare, in
alta stagione bus navetta per il
centro.

N 44°20'56" - E 8°33'23"

N 44°20.937 - E 8°33.389

N 44.348953 - E 8.556491

Servizio gratuito.

Cengio

presso gli impianti sportivi vicino
al fiume.

44°23'26" N - 8°11'56" E

N 44°23.441 - E 8°11.947

N 44.390685 - E 8.199116

Parcheggio e servizi gratuiti.

Finale Ligure

località Caprazoppa, via Aurelia.

N 44.16566 - E 8.337834

Parcheggio e servizi a pagamento.

Giusvalla

centro paese, vicino al Comune e
circolo Croce Bianca.

N 44.44885 - E 8.39725

Servizi gratuiti.

Giusvalla

località Perroni, Strada Prov. 542.

44°26'55" N - 8°23'50" E

N 44°26.931 - E 8°23.835

N 44.448858 - E 39725

Murialdo

lato destro Consorzio.

N 44.320425 - E 8.176543

Piana Crixia

Lungo la Strada Statale del Colle di
Cadibona.

*latitudine 44.489029 - longitudine
8.301895*

Parcheggio e servizi gratuiti. Servizi
funzionanti solo da aprile a ottobre.
A 10 minuti a piedi dal centro e a ri-
dosso del parco naturale regionale.

Pietra Ligure

via Crispi 43.

N 44.154484 - E 8.283595

Parcheggio e servizi a pagamento.

Vado Ligure

via Aurelia all'ingresso del paese,
provenendo da Savona.

N 44.277678 - E 8.441223

Parcheggio e servizi a pagamento a
pochi metri dal centro e dal mare.



EMOZIONI E VIAGGI DI COSIMO TERZI

ultimo aggiornamento: 8 maggio 2024



https://www.nuovedirezioni.it/dettagli_raccolte.asp?titolo=Emozioni_e_Viaggi_famiglia_

[TERZI&autore=&anno=2023&pagine=9&coperta=Emozioni_e_Viaggi_famiglia_TERZI.jpg&file=Emozioni_e_Viaggi_famiglia_TERZI.pdf](https://www.nuovedirezioni.it/dettagli_raccolte.asp?titolo=Emozioni_e_Viaggi_famiglia_TERZI&autore=&anno=2023&pagine=9&coperta=Emozioni_e_Viaggi_famiglia_TERZI.jpg&file=Emozioni_e_Viaggi_famiglia_TERZI.pdf)



PROVINCIA DI ALESSANDRIA

Acqui Terme

viale Einaudi.

N 44.665341 - E 8.472154

Parcheggio attrezzato a pagamento.

ALESSANDRIA

piazza Panunza zona Mac Donald,
Porta Marengo.

N 44° 54.556 - E 8° 37.865

N 44.90927 - E 8.631088

Parcheggio e servizi gratuiti.

ALESSANDRIA

via Teresa Michel.

N 44.921948 - E 8.62197

Parcheggio e servizi gratuiti.

Gamaleiro

Strada Provinciale 187 per Sezzadio
presso impianti sportivi comunali

N 44.801341 - E 8.542036

Parcheggio e servizi gratuiti.

Ovada

via Antonio Gramsci.

44°38'17.83"N - 8°38'59.24"E

44°38.297 N - 8°38.987 E

Parcheggio e servizi gratuiti.

Strevi

pressi stazione ferroviaria.

N 44.697562 - E 8.525206

Villanova Monferrato

a 2 chilometri uscita Casale Nord
verso Vercelli.

N 45.167778 - E 8.465556

Volpedo

presso campo sportivo.

44°53.268 N - 8°58.723 E

PROVINCIA DI ASTI

ASTI

piazza Campo del Palio

44°53'47.74"N - 8°12'33.51"E

44°53.796 N - 8°12.559 E

Parcheggio e servizi gratuiti.

Calliano

piazza del Palio.

GPS 45,006103 - 8.256837

chiusa da dicembre a gennaio.

Parcheggio gratuito.

Servizi a pagamento.

Info www.prolococalliano.com.

Canelli

piazza Unione Europea.

44°43'16.05"N - 8°17'43.31"E

44°43.027 N - 8°17.722 E

Cassinasco

reg. Pianavia.

N 44.688801 - E 8.295515

Parcheggio e servizi gratuiti.

Grana

presso campo sportivo.

45°1'4.80"N - 8°17'47.58"E

N45° 1.076 - E 8° 17.788

Nizza Monferrato

Piazzale Pertini.

44°46'15" N - 8°21'13" E

A 400 metri al centro abitato. 14

posti disponibili. 5,00 euro tariffa

24 ore. Telefono 338 0653893.

PROVINCIA DI BIELLA

BIELLA

piazza San Paolo,

presso stazione ferroviaria.

45°33'23.95"N - 8° 4'0.27"E

45°33.399 N - 8° 4.004"E

Parcheggio e servizi gratuiti.

BIELLA

frazione Oropa, via alle funivie.

N 45°37'43,9" - E 007°58'34,2"

Servizi gratuiti e parcheggio a

pagamento

Cossato

via Mazzini 2 / 3.

45°33'59.37"N - 8°10'26.29"E

45°33.989 N - 8°10.438 E

stazione di servizio AGIP.

Donato

via Sandro Pertini.

45°31'33.42"N - 7°54'46.63"E

45°31.557 N - 7°54.777 E

Parcheggio e servizi gratuiti

di giorno, a pagamento di notte.

Mongrando Curanuova

vicino campo sportivo.

N 45.525785 - E 8.00479

Parcheggio e servizi gratuiti.

Pollone

via Felice Piacenza.

N 45°35'06,7" - E 008°00'14,3"

Servizi gratuiti

e parcheggio a pagamento.

PROVINCIA DI BIELLA**Pollone**

Piazza San Rocco

Area sosta Parco regionale Burcina.

latitudine 45° 35' 6,98"

longitudine 8° 0' 14,09"

Servizi gratuiti

e parcheggio a pagamento.

Ponderano

strada antica per Biella.

45°32'12.33"N - 8° 2'59.14"E

45°32.205 N - 8° 2.986 E

Parcheggio e servizi gratuiti.

PROVINCIA DI CUNEO**Alba**

piazzale del Centro Collaudi.

N 44.703238 - E 8.029246

Fruibile in orario ufficio.

Argentera

Frazione Bersezi

Piazzale impianti di risalita.

Parcheggio e rifornimento idrico a

pagamento.

Bagnolo Piemonte

piazza Senatore Paire

angolo Puccini.

N 44.758606 - E 7.316367

Barge

via Carlo Alberto.

44°43'51.43"N - 7°19'14.44"E

44°43.857 N - 7°19.241 E

Parcheggio e servizi gratuiti.

Borgo San Dalmazzo

via Matteotti zona impianti sportivi.

N 44° 19.891 - E 7° 29.667

N 44.331525 - E 7.494444

Parcheggio e servizi gratuiti.

Boves

via Generale Carlo Alberto Dalla Chiesa

zona cimitero.

N 44° 19.931 - E 7° 33.483

N 44.332184 - E 7.558056

Parcheggio e servizi gratuiti.

Bra

piazza 20 Settembre

44°41'45.43"N - 7°51'25.38"E

44°41.757 N - 7°51.421 E

Bra

via don Orione stazione di servizio TAMOIL.

44°42'48.00"N - 7°49'60.00"E

N - 44° 42.834 - E 7° 50.12

Busca

Strada statale dei Laghi di Avigliana, Cuneo-Saluzzo-Pinerolo. Altezza

rotonda per San Barnaba

N 44° 29.919 - E 7° 29.558

N 44.498653 - E 7.492629

Parcheggio e servizi gratuiti.

Carrù

Piazza Mercato.

44.4787692 - 7.874724300000025

Parcheggio e servizi gratuiti.

Castelletto Stura

via Cuneo presso campo sportivo.

N 44.441489 - E 7.635604

Cherasco

piazza Papa Giovanni Paolo II.

N 44.648918 - E 7.854645

Parcheggio e servizi gratuiti.

CUNEO

frazione San Rocco Castagnaretta, via A.Viglione adiacente al Palabre-banca, nelle vicinanze del campeggio Bisalta.

N 44.394759 - E 7.548797

Parcheggio e servizi gratuiti.

Fossano

viale Regina Elena

44°33'40.10"N - 7°44'21.30"E

44°33.668 N - 7°44.355 E

Garessio

viale Garelli presso Campo Ippico.

N 44.19939 - E 8.025942

Limone

località Limonetto vicino al piazzale delle seggiovie.


N 44.16779 - E 7.55574

Parcheggio e servizi gratuiti.

Magliano Alfieri

sulla Strada Statale 231 Alba/Asti stazione di servizio ERG.

N 44.754924 - E 8.068868



https://www.nuovedirezioni.it/dettagli_libri.asp?titolo=Villa_Masini&autore=Thema&anno=256&pagina=2015&coperta=villa_masini.jpeg&file=villa_masini.pdf

PROVINCIA DI CUNEO**Marsaglia**

a circa 200 metri dalla piazza.
44° 27' 0" N - 7° 58' 0" E

Melle

strada statale Valle Varaita
N 44.562443 - E 7.317828
Parcheggio e servizi gratuiti.

Mombarcaro

Strada Provinciale 103 direzione
Niella Belbo.
44° 28' 08" N - 8° 04' 59" E
Parcheggio e servizi a pagamento.

Mondovì

piazzale Ellero.
44° 23' 45.36" N - 7° 49' 3.72" E
N 44° 23.766 - E 7° 49.059

Ormea

Impianto il Pollicino in via Orti
N. 44.14667 E. 7.9107
Area attrezzata Camper a pagamento.

Paesana

via Lungo Po.
44° 41' 3.63" N - 7° 16' 31.90" E
44° 41.163 N - 7° 16.532 E

Pezzolo Valle Uzzone

via 4 Novembre 26 A.
44° 32' 21.66" N - 8° 11' 43.76" E
44° 32.361 N - 8° 11.729 E

Pietraporzio

frazione Pontebernardo
Situato adiacente alla Statale SS21
N.44.34875 E.7.01865
Parcheggio e rifornimento elettrico
a pagamento. Servizi gratuiti.

Pontechianale

zona pineta adiacente al campeggio
E 7.02.756 N - 44.62.147
Parcheggio e servizi a pagamento.

Racconigi

vicino al torrente Maira.
N 44.76709 - E 7.668393

Sambuco

Situato in via Curta 9, all'ingresso
del paese.
N.44.338012 E.7.07296
N.44°20'16.9" E.7°04'22.1"
Parcheggio a pagamento.
Servizi gratuiti.

Savigliano

via Fratelli Fissore.
44° 38' 52.59 N - 7° 40' 7.35" E
44° 38.876 N - 7° 40.122 E

Venasca

adiacente alla strada provinciale 8
Val Varaita.
N 44.566227 - E 7.393776

**PROVINCIA DI TORINO****Avigliana**

via Suppo.
N 45° 04' 23" - E 7° 23' 24"
N 45° 04.385 - E 7° 23.404
N 45.07309 - E 7.39006

Bairo

piazzale adiacente a via Cornaletto.
45° 23' 12.28" N - 7° 45' 23.97" E
45° 23' 12.28" N - 7° 45' 23.97" E
Parcheggio e servizi gratuiti.

Beinasco

via San Felice.
45.028222° - 7.593097°
Servizi gratuiti in orario 9-18 nei
giorni feriali.

Cavour

zona adiacente alla bocciocchia.
N 44° 47.296 - E 7° 22.769
N 44.788271 - E 7.37948
Parcheggio e servizi gratuiti.

Cesana Torinese

viale Senatore Bouvier.
N 44.948327 - E 6.794639
Servizi a pagamento.

Chianocco

fraz. Vernetto, via 2 Giugno
SS 25.
N 45° 08' 27" - E 7° 09' 57"
N 45° 08.453 - E 7° 09.958
N 45.14089 - E 7.16597

Chieri

piazzale Croce Rossa.
N 45.01460 - E 7.83258
Parcheggio e servizi gratuiti.

Chivasso

Piazzale Ceresa uscita autostrada.

Chivasso

centro.
N 45.194642 - E 7.889281
Servizi a pagamento.

https://www.incamper.org/dettagli_raccolte.asp?titolo=Raccolta_articoli_Vol.2&autore=Mario_Ristori&anno=2019&pagine=120&coperta=Raccolte_articoli_IC_ND_ristori_vol2.jpg&file=Raccolta_RISTORI_SECONDO_Volume.pdf

PROVINCIA DI TORINO**Ciriè**

via Torino.

*N 45.21829 - E 7.608381***Collegno**

viale Certosa

N 45.080945 - E 7.583592

Parcheggio e servizi a pagamento.

FenestrelleStrada Regionale 23 al km 71.500
lato sinistro limitrofo cimitero.*N 45.039723 - E 7.045712*

Parcheggio e servizi gratuiti.

Ivrea

via Dora Baltea 3A.

*45°27'43.80"N - 7°52'40.71"E**45°27.730 N - 7°52.678 E***Ivrea**

via Lago Sirio

vicino Piazza del Mercato.

*N 45.469905 - E 7.880105***Montalenghe**

presso la Fornace

*N 45.334047 - E 7.834883***Orbassano**

SP 6 Torino Orbassano.

In direzione Pinerolo, sulla destra nell'impianto di lavaggio, dopo 200 metri circa il supermercato Esselunga.

N 45.00504 - E 7.55283

Parcheggio e servizi gratuiti.

Ozegnastrada provinciale per Chivasso
stazione di servizio AGIP.*N 45.347817 - E 7.753301***Pinerolo**

via Vecchia di Buriasco.

*44°52'52.07" N - 7°21'14.25" E**44°52.868 N - 7°21.237 E*

Parcheggio e servizi gratuiti.

Rivarolo Canavese

piazza Mulinet.

*N 45.334711 - E 7.728206***Rivoli**

via Isonzo

*45°4'53.62"N - 7°30'34.85"E**45°4.894 N - 7°30.581 E***Romano Canavese**

piazze Bachelet.

*45°23'15.75" N - 7°51'50.15"**E - N 45° 23.240 - E 7° 51.830***Rosta**

piazza Caduti di Nassiriya

lungo la strada comunale Rivoli -
Buttigliera alta.*N 45.077263 - E 7.463837*

Parcheggio e servizi a pagamento.

Rueglio

Via della Gora,

limitrofo impianti sportivi.

Parcheggio e acqua gratuito

Santenavia Agostino Tetti vicino scuole medie,
ingresso campo sportivo.*N 44.950274 - E 7.782279*

Servizi a pagamento.

Santena

piazza Carducci.

N 44.943083 - E 7.766712

Servizi a pagamento.

Sestrièrèlocalità lago Losetta in prossimità
palazzetto dello sport.*N 44.964813 - E 6.880875***Settimo Torinese**A4/E64 Autostrada Torino-Milano
presso area di servizio.*N 45°08'15" - E 7°44'30"**N 45°08.256 - E 7°44.515**N 45.137601 - E 7.741914***Settimo Torinese**

via Castiglione entrata depuratore.

N 45.13348 - E 7.775836

Servizio scarico e carico gratuito.

Settimo Torinese

piazza Freidano.

N 45.110776 - E 7.742694

Servizio scarico e carico gratuito.

SusaStrada Provinciale 209, corso Luciano
Couvert.*N 45°08'20" - E 7°03'12"**N 45°08.342 - E 7°03.216**N 45.13904 - E 7.0536***TORINO**A55 Tangenziale Nord tra Borgaro e
Caselle direzione Milano
presso stazione di servizio.*N 45°07'41" - E 7°41'24"**N 45°07.700 - E 7°41.101**N 45.128327 - E 7.690011***TORINO**

via Artom.

*45°0'44.09" N - 7°38'59.84" E**45°0.735 N - 7°38.997 E***TORINO**

via Corradino

presso stazione di servizio AGIP.

*45°1'1.44" N - 7°39'54.13" E**45°1.024 N - 7°39.226 E***TORINO**

Zona Sassi - Superga.

N 45.08090 - E 7.72968

Parcheggio e servizi gratuiti.

TORINO

tra corso Agnelli e corso

Unione Sovietica, parcheggio

videosorvegliato Caio Mario.

Parcheggio attrezzato a pagamento,

Vische

via E. Brugo

parcheggio in piazza Caduti per
la libertà,

vicino chiesa parrocchiale.

N 45.333554 - E 7.945754

Servizio scarico e carico gratuito.

PROVINCIA DI VERCELLI**Borgosesia**

piazza Valentino Milanaccio.

N 45° 43.223 - E 8° 16.392

N 45.720387 - E 8.273195

Parcheggio e servizi gratuiti.

Quarona

località Doccio, sulla riva del Sesia.

N 45.766767 - E 8.25967

PROVINCIA DI VERBANIA**Madonna del Sasso**

frazione Boletto.

Latitudine 45.803048

longitudine 8.3698

Parcheggio e servizi gratuiti

Stresa

località Someraro cabinovia.

N 45.890628 - E 8.524865



EMOZIONI E VIAGGI PARCHI E GIARDINI

ultimo aggiornamento: 8 maggio 2024



https://www.incamper.org/dettagli_raccolte.asp?titolo=Emozioni_e_Viaggi_PARCHI&autore=&anno=2023&pagine=4&coperta=Emozioni_e_Viaggi_PARCHI.jpg&file=Emozioni_e_Viaggi_PARCHI.pdf



VALLE D'AOSTA

PROVINCIA DI AOSTA

Antey-Saint-Andrè

Strada Statale 406.

N 45.81257 - E 7.58887

Parcheggio e servizi gratuiti.

AOSTA

via Caduti del lavoro.

45°44'9.47" N - 7°19'48.83" E

N 45° 44.154 - E 7° 19.799

Cervinia

Strada Statale 406.

N 45.925843° - E 7.620078°

Poco dopo il Lago Blu (2050 mt slm), a destra prima della galleria. Parcheggio e servizi a pagamento. Per l'esazione passa un incaricato. Area asfaltata e illuminata, immersa nel verde. Comodo servizio di navetta per il centro e gli impianti di risalita. A pochi passi il noleggio di motoslitte e ristorante tipico.

Cogne

riva sinistra torrente Urtier.

45°36'30.01" N - 7°21'30.43" E

N 45° 36.512' - E 7° 21.484'

Fenis

vicino al cimitero.

45°44'18.95" N - 7°29'21.94" E

N 45° 44.304 - E 7° 29.356

Parcheggio e servizi gratuiti.

Gressoney-La-Trinitè

località Tschaval.

45°51'23.64" N - 7°48'49.02" E

45°51.394 N - 7°48.817 E

Parcheggio a pagamento e servizi gratuiti.

Lillaz

riva destra torrente Urtier.

N 45.595836 - E 7.38866

Valsavarenche

località Degioz.

N 45.593974 - E 7.207139

Parcheggio e servizi a pagamento.

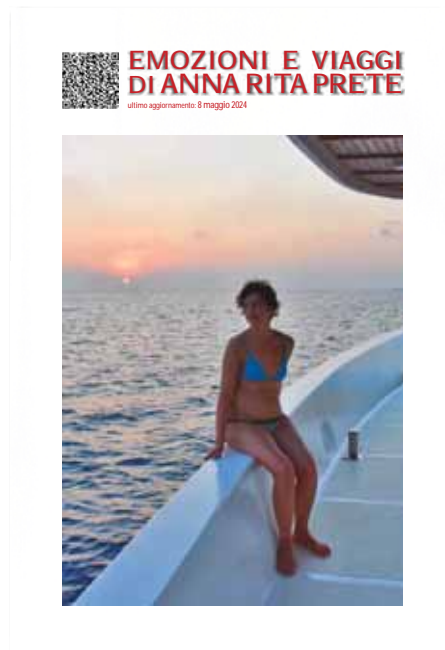
Valtournanche

Strada Regionale 46 prima del tunnel a circa 500 metri. Area gestita dal Comune; ingresso a pagamento per la sosta probabilmente nei periodi di alta stagione.

N 45°55'34" - E 7°37'13"

N 45.926125 - E 7.620478

Servizi gratuiti.



https://www.incamper.org/dettagli_raccolte.asp?titolo=Alla_scoperta_del_mondo_sommerso&autore=Anna_Rita_Prete&anno=2016&pagine=88&coperta=Raccolta_Mondo_Sommerso.jpg&file=Raccolta_Mondo_Sommerso.pdf


LOMBARDIA


PROVINCIA DI BERGAMO

Alzano Lombardo

via Europa.

N 45°43'49.44" - E 9°43'13.50"E

N 45° 43.829 - E 9° 43.234

Parcheggio e servizi gratuiti.

BERGAMO

via Croce Rossa.

N 45°41'33" - E 9°38'35"

N 45°41.552 - E 9°38.958

N 45.692534 - E 9.643307

BERGAMO

via Corridoni 123.

Parcheggio e servizi a pagamento.

Parcheggio attrezzato dotato di allacci energia elettrica, docce, illuminato, custodito, ben collegato con i mezzi pubblici per il centro città e per la Valle Seriana. Informazioni 035 0060342.

Costa Volpino

via Nazionale 16.

N 45°49'26,08" - E 10°05'19,57"

a 8 metri dal lago, a 15 minuti a piedi da Lovere. Base ideale per escursioni sul lago, le piramidi di Zone, Monte Iso-la. Parcheggio e servizi a pagamento.

Clusone

via Vittorio Emanuele a 500 metri dal centro e di fronte alla stazione di servizio Esso.

N 45.889503 - E 9.958161

Parcheggio e servizi gratuiti.

Dalmine

zona piscine comunali

N 45°36'45" - E 9°38'35"

N 45°36.755 - E 9°38.951

N 45.61258 - E 9.64319

Gandino

via Giovanni Pascoli verso frazione Cirano.

N 45.812818 - E 9.90493

Oltre il Colle

località Conca dell'Alben.

N 45.883445 - E 9.770615

Parcheggio e servizi gratuiti.

Seriate

corso Europa angolo Strada Statale 498 zona piscine comunali.

N 45°40'43" - E 9°43'46"

N 45°40.726 - E 9°43.775

N 45.67876 - E 9.72958

Stezzano

via Mascagni circonvallaz. ovest.

N 45.656049 - E 9.653648

Treviglio

via ai Malgari.

N 45°31'53.42 - E 9°35'58.60

situato nell'angolo sud-ovest del parcheggio dei campi sportivi di via Bergamo. Per il carico acqua alzare la botola in ferro nell'aiuola a fianco allo scarico. Parcheggio e servizi gratuiti.

Songavazzo

via della chiesa.

Parcheggio e servizi gratuiti

PROVINCIA DI BRESCIA

Capo di Ponte

località Prada, via Santo Stefano.

N 46.027005 - E 10.344819

Ghedi

strada Gasparina.

N 45.395942 - E 10.268595

Parcheggio e servizi gratuiti.

Ponte Di Legno

uscita città direzione passo Gavia.

N 46.264548 - E 10.517017

Sirmione

A 500 metri da Sirmione sul lago.

45°29'12.96"N - 10°36'36.96"E

N 45° 29.223 - E 10° 36.607

Travagliato

dietro al cimitero.

N 45.526913 - E 10.08856

Villanuova sul Clisi

piazza Caduti del lavoro.

45°36'8.19"N - 10°27'18.74"E

45°36.136 N - 10°27.312 E

Parcheggio e servizi gratuiti.

Zone

Valle di Gasso. Prima di entrare in città. Parcheggio e servizi a pagamento.

Zone

piazzale al parco delle Piramidi.

N 45°45'06.42 - E 10°07'04.9"

Parcheggio e servizi a pagamento.

PROVINCIA DI COMO**COMO**

Via Aldo Moro 44.

Parceggio attrezzato a pagamento.

PROVINCIA DI CREMONA**CREMONA**

via Mantova.

Parceggio attrezzato denominato
Foro Boario.

45° 8'16.78"N - 10° 2'9.95"E

N 45° 82.570 - E 10° 1.8586

Pizzighettone

via Alcide de Gasperi limitrofo al ci-
mitero.

N 45.185448 - E 9.793737

Servizi gratuiti.

PROVINCIA DI LECCO**Carenno**

via per il colle.

N 45° 47' 56" - E 9° 28' 00"

N 45° 47.947 - E 9° 28.010

N 45.79912 - E 9.466837

Parceggio e servizi gratuiti.

LECCO

località Bione.

45°49'52.86"N - 9°24'28.02"E

N 45° 49.888 - E 9° 24.471

Mandello del Lario

località area Cima, via Giulio Cesare.

9°18' 57" E - 45°55' 06" N

Parceggio e servizi gratuiti salvo
nei mesi da maggio a settembre.

Merate

località Sartirana.

45°41'54.87"N - 9°25'7.14"E

N 45° 42.785 - E 9° 25.123

Monte Marenzo

via Papa Giovanni.

N 45°46'35" - E 9°27'08"

N 45°46.593 - E 9°27.142

N 45.77655 - E 9.452367



EMOZIONI E VIAGGI DI DEBORA CIOLLI

ultimo aggiornamento: 8 maggio 2024



[https://www.nuovedirezioni.it/dettagli_raccolte.asp?titolo=Emozioni_e_Viaggi_](https://www.nuovedirezioni.it/dettagli_raccolte.asp?titolo=Emozioni_e_Viaggi_DEBORA&autore=&anno=2023&pagine=6&coperta=Emozioni_e_Viaggi_DEBORA.jpg&file=Emozioni_e_Viaggi_DEBORA.pdf)

[DEBORA&autore=&anno=2023&pagine=6&coperta=Emozioni_e_Viaggi_DEBORA.jpg&file=Emozioni_e_Viaggi_DEBORA.pdf](https://www.nuovedirezioni.it/dettagli_raccolte.asp?titolo=Emozioni_e_Viaggi_DEBORA&autore=&anno=2023&pagine=6&coperta=Emozioni_e_Viaggi_DEBORA.jpg&file=Emozioni_e_Viaggi_DEBORA.pdf)

PROVINCIA DI MANTOVA**Borgofranco sul Po**

via Filippo Turati vicino parco giochi e
adiacente piccolo parcheggio gratuito.
N 45° 02.894 - E 11° 12.263
N 45.048225 - E 11.204391
Servizi gratuiti.

Cavriana

Parcheggio Comunale in centro.
N 45.350604 - E 10.598501

Grazie di Curtatone

via Fiera 11 Parco Paganini.
45° 09' 12.84" N - 10° 41' 28.33" E
Parcheggio e servizi a pagamento.

MANTOVA

via Legnago a 1 km dal centro.
N 45 09.813 - E 10 48.738
N 45.16355 - E 10.81230
Parcheggio e servizi a pagamento.

Moglia

via Tazio Nuvolari.
44° 93.665 N - 10° 91.581 E
Parcheggio e servizi gratuiti.

Sabbioneta

via Piccola Atene.
44° 59' 37.98" N - 10° 29' 16.98" E
N - 44° 59.641 - E 10° 29.279

Sermide

piazzale Marco Banzi presso campo
sportivo.
N 45.00822 - E 11.298618
Parcheggio e servizi gratuiti.

Serravalle Po

Frazione Libiola.
Parcheggio e servizi a pagamento.

Solferino

viale Henry Dunant 6.
N 45° 22' 09" - E 10° 33' 52"
N 45° 22.160 - E 10° 33.873
N 45.36933 - E 10.56455
Parcheggio e servizi.

PROVINCIA DI MILANO**Bollate**

via Verdi angolo via Attimo.
N 45° 32.841 - E 9° 06.695
N 45.547353 - E 9.111576
Parcheggio e servizi gratuiti.

MILANO

tangenziale ovest Area Assago,
direzione Nord e Sud.
N 45.401928 - E 9.120164

Pero

A4 Autostrada Torino-Milano
N 45° 30' 50" - E 9° 04' 09"
N 45° 30.837 - E 9° 04.159
N 45.513944 - E 9.069324
Presso area di servizio.

PROVINCIA DI PAVIA**Certosa di Pavia**

a 50 metri dalla Certosa.
N 45.252637 - E 9.130796

Mede

via Pietro Nenni.
N 45.100609 - E 8.729147
Parcheggio e servizi gratuiti.

Varzi


piazza della Fiera.
44° 49' 19.40" N - 9° 11' 50.65" E
44° 49.323 N - 9° 11.844 E

Voghera

di fronte alla Piscina Comunale,
Parcheggio e servizi gratuiti.
N 44.986695 - E 8.99343

Vigevano

tracorso G. di Vittorio via G. Segantini.
45.312023 - 8.866539
Parcheggio e servizi a pagamento



https://www.nuovedirezioni.it/dettagli_libri.asp?titolo=corchia_libro&autore=Roberto_Parnetti&anno=&pagine=348&coperta=corchia_libro.jpg&file=corchia_libro.pdf

PROVINCIA DI SONDRIO**Chiavenna**

via Aldo Moro

36. 46°18'58.06"N - 9°23'50.26"E

N 46°18'58.06" - E 9°23'50.26"

Chiesa in Valmalenco

località S. Giuseppe e Sasso Nero.

N 46.298434 - E 9.835221

Morbegno

via Merizzi / via Lungo Adda.

Parcheggio e servizi a pagamento.

SONDRIO

via Vanoni, tennis Club, uscita tangenziale.

N 46.160624 - E 9.869778

Tirano

alla polveriera.

N 46°21.3733 - E 10° 156083

Valfurva

località Santa Caterina sulla SP 300.

N 46.414325 - E 10.491364

PROVINCIA DI VARESE**Gavirate**

lungolago Isola Virginia a fianco dei canottieri.

N 45.839496 - E 8.720816

Parcheggio e servizi a pagamento.

VARESE

località Schiranna, piazzale Roma, adiacente alla via Macchi

N 45° 48,226' E8° 47,024'

Parcheggio e servizi gratuiti.



EMOZIONI E VIAGGI NELL'ANTRO DEL CORCHIA

ultimo aggiornamento: 9 maggio 2024



https://www.nuovedirezioni.it/dettagli_raccolte.asp?titolo=Emozioni_e_Viaggi_Speleologia&autore=&anno=2023&pagine=7&coperta=Emozioni_e_Viaggi_Speleologia.jpg&file=Emozioni_e_Viaggi_Speleologia.pdf

[Speleologia&autore=&anno=2023&pagine=7&coperta=Emozioni_e_Viaggi_Speleologia.jpg&file=Emozioni_e_Viaggi_Speleologia.pdf](https://www.nuovedirezioni.it/dettagli_raccolte.asp?titolo=Emozioni_e_Viaggi_Speleologia&autore=&anno=2023&pagine=7&coperta=Emozioni_e_Viaggi_Speleologia.jpg&file=Emozioni_e_Viaggi_Speleologia.pdf)



Monti. Parcheggio e servizi gratuiti.



TRENTINO-ALTO ADIGE

PROVINCIA DI BOLZANO

BOLZANO

via Maso della Pieve fronte cimitero.

N 46.473217 - E 11.337182

Parcheggio a pagamento.

Servizi gratuiti.

Merano Sinigo

via Nazionale 166.

N 46° 37' 22,2" - E 11° 11' 12,3"

Servizi gratuiti.

San Candido

strada statale 49, località Prato alla Drava a 500 metri dal confine.

N 46° 44' 21" - E 12° 21' 54"

N 46° 44.362 - E 12° 21.902

N 46.73936 - E 12.36504

Area attrezzata a pagamento.

San Vigilio di Marebbe

adiacente alla funivia Miara.

46° 41' 52.87" N - 11° 56' 12.00" E

N 46° 42.121 - E 11° 56.265

PROVINCIA DI TRENTO

Arco

località Caneve, viale Rovereto.

45° 55' 20.34" N - 10° 53' 25.14" E

N 45° 55.345 - E 10° 53.407

Arcovia Santa Caterina

vicino Casa di Cura San Pancrazio in direzione nord, verso Trento, si trova sulla destra. Servizi gratuiti e parcheggio a pagamento.

Borgo Valsugana

via Tommaso Temanza vicino al cimitero.

N 46.05331 - E 11.463386

Parcheggio e servizi a pagamento.

Brentonico

in centro paese, vicino alla bocciola. Gestione Ufficio Informazioni Turistiche. Parcheggio e servizi a pagamento.

Calceranica

N 46.006881 - E 11.243756

Cavalese

N.46.26844 E. 11.43909

via Cermis, sul fiume Alvisio nel parcheggio della Funivia Alpe Cermis.

Parcheggio e rifornimento elettrico a pagamento. Servizi gratuiti.

Folgaria

N. 45.914394 E.11.166731

via Giuseppe Mazzini nei pressi della Caserma dei Vigili del Fuoco e Strada SS350

Servizi gratuiti. Nelle vicinanze parcheggio gratuito.

Garniga Terme

località Cires.

N 46.00546 - E 11.09038

Parcheggio e servizi a pagamento.

Lavarone

parcheggio area sportiva Moar.

45° 56' 46,1" - E 11° 15' 51,2"

Parcheggio gratuito e rifornimento acqua potabile a pagamento.

Madruzzo

località Lagolo

Situato adiacente a via della Malga

N.46.03798 - E.11.005

Parcheggio a pagamento.

Servizi gratuiti.

Molveno

a 200 metri da via Lungolago,.

N 46° 08' 28" - E 10° 57' 30"

N 46° 08.470 - E 10° 57.503

N 46.14116 - E 10.95839

Servizi gratuiti.

PROVINCIA DI TRENTO

Monte Bondone

all'interno area naturale attrezzata
Viotte, presso Monte Bondone.
N 46.020211 - E 11.042762

Pergine Valsugana

via S. Pietro, 17
Parccheggio e servizi gratuiti.

Predazzo

SS48, nei pressi degli impianti sciistici del salto
N.46.32582 E.11.59970
Parccheggio sosta camper a pagamento.
Servizi gratuiti.

Riva del Garda

via Brione.
Parccheggio e servizi previo prelievo
biglietto d'ingresso.

Rovereto

accesso da via Palestrina sul lato
nord dello stadio Quercia.
N 45.902396 - E 11.037118
Parccheggio e servizi a pagamento.

Smarano

località Merlonga pressi centro
sportivo.
N 46.348868 - E 11.110675

Tonadico di Primiero

località Zocchet.
N 46.182163 - E 11.843348

Torbole sul Garda Sarca Vecchio
a pochi minuti da Rovereto.
N 45.873829 - E 10.871918

TRENTO

Uscita A22 Autobrennero,
vicino a via Doss.
46° 4'58.24" N - 11° 6'6.49" E
46° 4.970 N - 11° 6.108 E
Parccheggio e servizi a pagamento.

TRENTO

via Fersina
Parccheggio e servizi a pagamento.

Varena

località passo di Lavaze'
N.46.35215 E.11.483
Parccheggio a pagamento.

ULTIMO AGGIORNAMENTO della home page 01 05 2024

EMERGENZE e AUTOPROTEZIONE

COME INVIARE LA RICHIESTA ALLA UNIONE EUROPEA PER UN CODICE DELLA STRADA UGUALE IN TUTTI GLI STATI MEMBRI

CHI SIAMO

CONTATTI
info@incamper.org
via di San Niccolò 21
055 2469343 dal lunedì al venerdì
in orari 9:00/12:00 - 15:00/17:00

PER ESSERE PUBBLICATI

EMOZIONI e VIAGGI

I LIBRI

LE COPERTINE

Informativa privacy

informativa cookie

Associazione Nazionale
**COORDINAMENTO
CAMPERISTI**
www.coordinamentocamperisti.it

CAMPER
la rivista dal 1989

www.incamper.org
luglio giugno 2024 **221**

INFORMAZIONI e AZIONI

EMERGENZE: internet in tempo reale
Autocaravan: acquisto in sicurezza
Autocaravan: noleggio in sicurezza
Autocaravan: accessori
PROMOZIONI E SCONTI PER I SOCI
Manuale per il viaggiatore
Accessori utili per il viaggiatore
Come salvarvi la vita
Deve scaricare le acque reflue
Sostare e campeggiare
Divieti anticamper: come affrontarli
Divieti anticamper: come eliminarli
I blocchi permanenti del traffico
Autocaravan: come evitare i furti
I campeggi comunali
Servizi indispensabili al viaggiatore
Soluzioni per sviluppare il turismo
Analisi bandi di finanziamento

CLICCA QUI

Accroni di viaggio alla ricerca di
luoghi incantati e suggestivi.
Assistere ad esperienze da
condurre con il viaggio
in autocaravan e sotto la tenda.

<https://kiacamper.altervista.org>
i viaggi in camper

<https://kiala.altervista.org>
il Blog

Compila uno dei campi
per scaricare o leggere
una specifica rivista,
uno specifico tema,
gli articoli a firma
di una persona

AUTORE
Inserisci qui nome autore

NUMERO
Inserisci qui n° da 1 a 22

LIBERA
Inserisci qui parola chiave



**FRIULI-VENEZIA
GIULIA**



PROVINCIA DI GORIZIA

Capriva del Friuli

via degli Alpini

N45.946617 - E13.512096

Parcheggio e servizi gratuiti, solo fornitura elettricità a pagamento, vicino a parco pubblico e bocciodromo.

Cormons

località Monte, piazzale L. Zani.

46,00425° N - 13,47833° E

46° 58' 00,3" N - 13° 28' 24,3" E

Parcheggio e servizi gratuiti.

GORIZIA

viale Oriani a 200 metri dal centro.

45°56'45.78"N - 13°36'52.60"E

45°56.763 N - 13°36.877 E

Parcheggio e servizi gratuiti.

Gradisca d'Isonzo

viale Trieste, tra Stazione di Servizio SHELL e supermarket LIDL.

N 45.88614 - E 13.495138

Parcheggio e servizi gratuiti.

Grado

via Monfalcone

N 45°40'56" - E 13°24'46"

N 45°40.945 - E 13°24.781

N 45.68241 - E 13.41302

Parcheggio e servizi a pagamento.

Staranzano Via delle Acacie 17

Parcheggio e scarico acque reflue gratuiti.

Il rifornimento di Acqua potabile e di Energia elettrica sono Servizi a pagamento.

PROVINCIA DI PORDENONE

Maniago

via Leonardo da Vinci

46°10'7.02"N - 12°42'27.19"E

46°10.117 N - 12°42.453 E

Parcheggio e servizi gratuiti.

Montereale Valcellina

via dell'Olmo presso il campo sportivo comunale.

N 46.151773 - E 12.660499

Parcheggio e servizi gratuiti.

PORDENONE

viale Venezia. Circonvallazione di Pordenone Strada Statale 13 Udine - Treviso, in direzione Udine Accanto Stazione di Servizio AGIP.

N 45° 58' 20.34" - E 12° 38' 37.98"

Servizio di scarico e carico gratuito. C'è una sbarra ma basta schiacciare bottone.

Sesto al Reghena

viale degli Olmi.

Parcheggio e servizi a pagamento.

Spilimbergo

via Udine

Parcheggio e servizi gratuiti.

Valvasone

via Pasolini

Parcheggio e servizi gratuiti.

PROVINCIA DI TRIESTE

TRIESTE

via Karl Ludwig Von Bruck, sotto la sopraelevata dopo la Torre dei Lloyd, dal lungomare non prendere la sopraelevata; dal Passeggio Sant'Andrea proseguire per Viale Campi Elisi.

N 45°38.237 - E 13°46.145

N 45.63729 - E 13.769081

Parcheggio a pagamento. Servizi gratuiti



**EMOZIONI E VIAGGI
DI GABRIELLA MANCO**

ultimo aggiornamento 10 maggio 2024



NUOVE DIREZIONI
CITTADINO e VIAGGIATORE
www.nuovedirezioni.it



https://www.incamper.org/dettagli_raccolte.asp?titolo=Maria_Gabriella_Manco&autore=Maria_Gabriella_Manco&anno=2023&pagine=97&coperta=Raccolte_articoli_IC_ND_manco.jpg&file=Raccolta_MANCO.pdf

PROVINCIA DI UDINE**Ampezzo**

presso campo sportivo.
N 46.4111 - E 12.800955

Aquileia

via A. Grandi.
N 45°45'55" - E 13°22'10"
N 45.76547 - E 13.3697
Carico e scarico gratuito.
Parcheggio a pagamento

Cividale del Friuli

via delle Mura.
N 46°5.681' - E 13°26.168
N 46.09468 - E 13.436125
Parcheggio e servizi gratuiti.

Codroipo

Frazione Passariano in via Quarnic 18
N 45°56'46.5" - E 13°00'31.5"
N 45.946259 - E 13.008761
Parcheggio e servizi gratuiti
Colonnine per l'energia elettrica
presso la vicina Proloco.
Nelle immediate vicinanze Villa
Manin e l'aerobase militare di
Rivolto (sede Freccie Tricolori).

Corno di Rosazzo

Vicino alla sede della Protezione Civile
N 45.989386 - E 13.438924
Parcheggio e servizi gratuiti

Fusine

via Ponze
N 46.496132 - E 13.688965
Apagamentoparcheggioeservizicom-
preso erogazione energia elettrica.

Gemona del Friuli

via Dante Alighieri
piazzale Monsignor Monai
N 46°16'34" - E 13°8'15"
N 46°16.568' - E 13°8.263'
N 46.27613 - E 13.13772
Servizi gratuiti.

Latisana

via E. Gaspari

Lignano

via Europa, piazzale luna park.
Parcheggio e servizi gratuiti.

Lusevera

frazione Vedronza
presso campo sportivo.
N 46.271824 - E 13.258953

Lusevera

località Terminale, frazione Villanova
delle Grotte presso il ristoro sito all'ac-
cesso alle grotte.
N 46.252939 - E 13.272906
Parcheggio e servizi gratuiti.

Lusevera

loc. Piandei Ciclamini presso il ristoro.
N 46.304762 - E 13.322232
Parcheggio e servizi gratuiti.

Manzano

frazione di Oleis
via Rosazzo angolo via della Viola
N 46.016327 - E 13.393035
Parcheggio e servizi gratuiti.

Pagnacco

piazza del Mercato.

Palmanova

via Risorgimento pressi del Polisportivo
comunale. Parcheggio attrezzato.
Servizi gratuiti.

San Daniele del Friuli

via Udine 36 / 40
N 46°9.376 - E 13°0.763
N 46.156262 - E 13.012721
Parcheggio e servizi gratuiti.

Sappada

borgata Palù
46°33'44.10" N - 12°40'47.28" E
N 46°33.743 - E 12°40.794

Tarcento

Palazzetto dello Sport in fondo a via
Sottocolle Verzan.
N 46.214444 - E 13.225098

UDINE

via Chiusaforte lato ovest
dell'Ospedale Civile
46°4'35.17"N - 13°13'29.41"E
46°4.586 N - 13°13.490 E
Parcheggio e servizi gratuiti.

IN CASO DI INCIDENTE ECCO LE AZIONI DA METTERE IN CAMPO

1. ACCENDERE LE QUATTRO FRECCIE LAMPEGGIANTI.
2. IL GUIDATORE E I PASSEGGERI DEVONO INDOSSARE IL GILÈ RETTORIFLETLENTE.
3. POSIZIONARE IL TRIANGOLO A DISTANZA DI SICUREZZA DAL VEICOLO.
4. POSIZIONARSI TUTTI IN SICUREZZA FUORI DAL VEICOLO. OVE È POSSIBILE, OLTRE IL GUARDRAIL SULLA PROPRIA DESTRA.
5. COMUNICARE L'AVVENUTO INCIDENTE E/O MATERIALE SULLA STRADA E/O PROBLEMATICHE RILEVATE SULLA STRADA AL 112.





VENETO



PROVINCIA DI BELLUNO

Agordo

Strada Statale 347 all'ingresso dell'abitato provenendo da Forcella Aurine sulla destra prima del ponte sul Cordevole, accanto allo stabilimento Luxottica.

N 46° 16.888 - E 12° 01.977

N 46.281464 - E 12.032952

Parcheggio e servizi gratuiti.

BELLUNO

località Lambioi.

46° 8'10.95" - N 12°12'31.82" E

N 46° 8.182 - E 12° 12.537

Scarico e carico acque gratuito. Il parcheggio di Lambioi è collegato al centro storico da una scala mobile.

Cesiomaggiore

parcheggio Orsena.

N 46.107915 - E 11.938609

Feltre

località Prà del Vescovo.

46° 1'30.18" - N 11°53'36.30" E

N 46° 1.509 - E 11° 53.614

Misurina

vicino al Camping Misurina.

N 46.588494 - E 12.255936

Tambre

via Palazzetto dello Sport. Parcheggio e servizi gratuiti.

PROVINCIA DI PADOVA

Codevigo

loc. Santa Margherita, via Adige.

N 45°14'52" - E 12°06'21"

N 45°14.871 - E 12°06.351

N 45.247846 - E 12.10585

Servizi gratuiti. Carico possibile dalle 8 alle 17. Parcheggio lontano centro.

Montagnana

via Circonvallazione Porta Vicenza.

Parcheggio e servizi gratuiti.

PADOVA

Loc. Pontevigodarzere - via Signorini.

Parcheggio accesso automatico e video sorvegliato. Parcheggio e servizi a pagamento. Ubicato alla fermata Terminal Nord della linea tram cittadino.

Santa Margherita di Codevigo

via Adige 5.

45°14'53.11" N - 11°1'20.03" E

45°14.885 N - 11° 1.334 E

Parcheggio e servizi gratuiti.

PROVINCIA DI ROVIGO

Fratta Polesine

via Antonio Fortunato Oroboni piazzetta Area Sosta Camper Donatori di sangue e organi
GPS 45.028577, 11.646537

Parcheggio e servizi gratuiti in centro paese con illuminazione notturna, limitrofo alle Ville Palladiane Patrimonio UNESCO.

Gaiba

via Alcide De Gasperi

via Leonardo da Vinci.

N 44°56'50" - E 11°28'33"

N 44°56.837 - E 11°28.555

N 44.94729 - E 11.475909

Lendinara

via della Pace vicino campo sportivo. Parcheggio e servizi gratuiti.

N 45.079902 - E 11.599503



https://www.incamper.org/dettagli_raccolte.asp?titolo=Alla_scoperta_dell_universo_metaforico&autore=Claudio_Marconi&anno=2023&pagine=53&coperta=Raccolte_articoli_IC_ND_marconi.jpg&file=Raccolta_MARCONI.pdf

PROVINCIA DI TREVISO

Strada Statale 13 Pontebbana
Strada Statale 53 direzione Veduggio – Treviso stazione di servizio AGIP.

Asolo
di fronte Ospedale
45°47'46.92" N - 11°54'49.56" E
N 45° 47.788 E - 11° 54.843

Castelfranco Veneto
via Circonvallazione Est Stazione di Servizio IP.
N 45.684934 - E 11.98779

Miane
via Cal di Mezzo.
45°56'25.98" N - 12° 5'26.02" E
N 45° 56.426 - E 12° 5.4367
Parcheggio e servizi gratuiti.

Montebelluna
via Sansovino.
45°46'17.75" N - 12° 2'40.85" E - 45°46.296 N - 12° 2.681 E

TREVISO
via Castello d'Amore.
45°40'14.94" N - 12°15'28.50" E
N 45° 40.248 - E 12° 15.461

PROVINCIA DI VENEZIA

Caorle
via Brussa di Valvecchia 51 presso il Ristorante Mazarack.

N 45° 38' 22" - E 12° 56' 35"
È situato vicino ad uno scivolo per l'algaggio e il varo di imbarcazioni. A richiesta si può parcheggiare a titolo gratuito.

Jesolo
viale Oriente
45°31'13.80" N - 12°41'23.10" E
N 45° 31.19 - E 12° 41.393
45°31'18.62" - N 12°41'22.57" E
Parcheggio e servizi a pagamento.

Noale
via Gagliardi 22.
45°33'8.76" N - 12° 4'8.44" E
45°33.146 N - 12° 4.141 E.

PROVINCIA DI VERONA**Bardolino**

SR249, Via Gardesana dell'Acqua 21, Parcheggio a pagamento in riva al lago, con una cinquantina di piazzole. Servizi gratuiti, carico e scarico. Parzialmente ombreggiato, sulla passeggiata Bardolino-Garda.
N 45.56132 - E 10.71420

Illasi
località Santa Giustina Ingresso paese venendo dalla SS 11 in direzione Venezia – Verona.
N 45.456238 - E 11.172599

Malcesine
strada per la Funivia.
45°45'49.80" N - 10°48'33.36" E
N 45° 45.827 - E 10° 48.551

San Martino Buonalbergo

uscendo dal casello autostradale Verona Est tenere la destra ed entrare nel Centro Commerciale dove è situato un lavaggio automatico.
N 45.413989 - E 11.091696

Soave
dietro le mura della città, lato Nord presso caserma Carabinieri.
N 45.423561 - E 11.244872
Servizi gratuiti, parcheggio ed elettricità a pagamento.
Valeggio sul Mincio
Strada Provinciale 55 Viscontea, Località Borghetto. Parcheggio e servizi a pagamento.

 **EMOZIONI E VIAGGI
DISTEFANIA PROPERZI**
ultimo aggiornamento: 8 maggio 2024



https://www.nuovedirezioni.it/dettagli_raccolte.asp?titoloEmozioni_e_Viaggi_Stefania&autore=&anno=2023&page=10&coperta=Emozioni_e_Viaggi_Stefania.jpg&file=Emozioni_e_Viaggi_Stefania.pdf

PROVINCIA DI VICENZA**Altissimo**

località Ronco.

N 45.616049 - E 11.250376

Servizio per carico e scarico acque.

Arzignano

parco dello sport.

45°31'42.18" N - 11°19'58.98" E

N 45° 30.983 - E 11° 19.977

Barbarano Vicentino

viale Vittorio Veneto presso impianti sportivi.

45°24'25.45" N - 11°32'49.58" E

Bassano del Grappa

viale Alcide De Gasperi parcheggio Gerosa

Pagamento automatico con sbarre.

Parcheggio video sorvegliato. 10 euro giorno e 2 euro per carico e scarico acque.

Bus per il centro storico.

N 45° 45.496 - E 11° 43.865

N 45.758265 - E 11.73108

Lonigo

via S. Marina vicino impianti sportivi.

N 45.377778 - E 11.393284

Parcheggio e servizi gratuiti.

Marostica

via Rimembranza.

45°44'38.76" N - 11°39'10.98" E

N 45° 44.638 - E 11° 39.194

Montebello Vicentino

piazza del Redentore presso campo sportivo.

N 45.452787 - E 11.378489

Montecchio Maggiore

Strada Statale Arzignanese

stazione di servizio CUCAGAS.

N 45.5097580 - E 11.381986

Noventa Vicentina

viale dei Martiri, di fronte alla Biblioteca Comunale.

45°17'33.24" N - 11°32'14.16" E

N 45° 17.565 - E 11° 32.244

Parcheggio e servizi gratuiti.

Schio

via dei Cardatori 4.

45°42'55.1" N - 11°20'46.7"E

N 45° 42.859 - E 11° 22.624

Gratis carico scarico la prima mezz'ora.

Euro 10,00 ogni 24 ore x max 48 ore

(nei 10,00 euro ogni 24 ore sono inclusi la sosta, 2,5 kwh e l'acqua).

Superstrada Marostica-Trento

uscita Cartigliano

presso Depuratore in orario ufficio.

N 45.74022 - E 11.702328

VICENZA

via Alessandro Volta,

parcheggio del Palasport

Parcheggio e servizio di scarico

gratuiti.

VICENZA

via Terre di Cereda

Servizi gratuiti per il solo carico acqua potabile e scarico acque reflue gestione

Camper Club Piccole Dolomiti.

338 5770572

campingclubpiccoledolomiti@gmail.com

VICENZA

via Bassano zona Stadio, area Centrobuss A.I.M.

N 45.542532 - E 11.557885

Parcheggio a pagamento.

VICENZA

via Cricoli,

Strada Statale Marosticana,


zona Ospedale, area Centrobuss A.I.M. Parcheggio a pagamento.

N 45.563579 - E 11.547462

Zovendeco

frazione San Gottardo presso il parcheggio campo sportivo Baita degli alpini.

N 45.449609 - E 11.488223



https://nuovedirezioni.it/dettagli_raccolte.asp?titolo=I_racconti_di_Viaggio_di_Stefania_Properzi_seconda_parte&autore=Stefania_Properzi&anno=2023&pagine=91&coperta=Raccolte_articoli_IC_ND_properzi_vol2.jpg&file=Raccolta_ND_PROPERZI_seconda_parte.pdf



EMILIA-ROMAGNA



PROVINCIA DI BOLOGNA

BOLOGNA

via Michelino

44°30'53.20" - N 1°22'22.06"E

44°30.887 - N 1°22.368 E

Calderara di Reno

via Roma.

N 44.558995 - E 11.269526

Castel d'Aiano

via Val d'Aneva

di fronte alla Stazione di Servizio ESSO

N 44° 15.684 - E 11° 02.171

N 44.261393 - E 11.036183

Parcheggio e servizi gratuiti.

Castel del Rio

via Pertini

44°13'4.07"N - 11°30'19.04"E

44°13.068N - 11°30.317 E

Parcheggio e servizi gratuiti.

Castel San Pietro Terme

v.le Oriani parcheggio dell'ospedale

Servizi a pagamento.

Castenaso

via Marano 2.

A fianco della stazione ecologica.

Parcheggio e servizi gratuiti.

Funo di Argelato

di fronte al Depuratore e al cimitero.

N 44.59149 - E 11.373615

Parcheggio e servizi gratuiti.

Imola

via Romagnoli.

All'uscita A14 per Imola girare a sinistra. Superato il semaforo proseguire fino alla terza strada a destra, girare, oltrepassare una piccola rotonda e poco dopo sulla destra.

N 44.367018 - E 11.727758

Imola

via Pirandello

44°20'50.38"N - 11°42'26.45"E

44°20.839 N - 11°42.441 E

Parcheggio e servizi gratuiti.

Imola

località Ponticelli

Strada Statale 64 Selice - Montanara. A 5 km da Imola direzione Firenze. Stazione di Servizio Q8.

N 44.323418 - E 11.656408

Parcheggio e servizi gratuiti.

Lizzano in Belvedere

sulla Strada Provinciale 5

in direzione Gaggio Montano.

N 44.156703 - E 10.896394

Pianoro località Pian di Macina

sulla Strada Statale 65

N 44.400613 - E 11.343985

San Benedetto Val di Sambro

località Castel Dell'Alpi

N 44°11'8.04" - E 11°16'36.84"

N 44° 11.146 - E 11° 16.09

Vergato

Strada Statale 64 Bo-Pt

N 44.289014 - E 11.112515

PROVINCIA DI FERRARA

Anita

via Rotta Martinella 34/a

Rifugio di Valle Pratopozzo

N 44.562145 - E 12.099187

Argenta

via Giuseppe Galassi

presso impianti sportivi.

44°36'43.80"N - 11°50'24.26"E

44°36.730 N - 11°50.404 E

Argenta

frazione Campotto, via Cardinala

N 44° 34.444 - E 11° 47.662

N 44.574066 - E 11.794359

Parcheggio e servizi gratuiti.

Argenta

Strada Statale 496 viale Borselli

12/14 presso rimessaggio CEV.

N 44.612167 - E 11.840067

Servizi a pagamento.

Bondeno

sulla statale 496 presso rimessaggio CEV.

Servizi a pagamento.

Bondeno

via Borselli 12.

N 44.885013 - E 11.412231

Servizi a pagamento.

Bosco della Mesola

vicino ingresso Parco Boscone

N 44° 51.340 - E 12° 14.656

N 44.855673 - E 12.244261

PROVINCIA DI FERRARA**Campotto**

via Cardinala
nel Parco Regionale del Delta del Po
N 44° 34.228 - E 11° 47.637
N 44.570466 - E 11.793956
Servizi gratuiti.

Cento

piazzale Sette Fratelli Govoni
N 44° 47.478 - E 11° 17.398
N 44.791297 - E 11.289969
Parcheggio e servizi gratuiti.

Copparo

via Michelangelo
N 44° 53.513 - E 011° 48.772
Parcheggio e servizi gratuiti.

Estense

via Darsena a ridosso delle mura a sud. Servizi a pagamento.

FERRARA

via Rampari di San Paolo
44° 50' 7.71" N - 11° 36' 33.64" E
44° 50.128 N - 11° 36.561 E

Mesola

presso campo sportivo
N 44.922622 - E 12.236613
Servizi gratuiti.

Poggio Renatico

via Sanguettola
44° 45' 57.83" N - 11° 29' 51.80" E
44° 45.964 N - 11° 29.863 E
Parcheggio e servizi gratuiti.

Poggio Renatico

via delle Nazioni 21 località Gallo, vicino parco giochi.
N 44.733541 - E 11° 55' 66.96
Servizi gratuiti.
Parcheggio nelle vicinanze.

Portomaggiore

via Mazzini vicino cimitero
N 44.695871 - E 11.81394

Ro

via Dazio
N 44° 57.384' - E 011° 45.416'
Parcheggio e rifornimento acqua gratuiti.

Tresigallo

via dello Sport
44° 48' 59.74" N - 11° 54' 0.44" E
N 44° 48.972 - E 11° 54.021

Vaccolino di Comacchio

Strada Statale Romea, al chilometro 37, numero civico 25.
N 44° 47.6' 6,62" - E 12° 10,42' 51"
Stazione di servizio AGIP
Servizi a pagamento

PROVINCIA DI FORLÌ-CESENA**Bertinoro**

frazione Fratta Terme, via Superga
44° 8' 13.95" N - 12° 6' 8.48" E
44° 8.232 N - 12° 6.141 E

Bellaria - Igea Marina

via Benivieni 12 presso l'Adriatico Parking.
N 44.127067 - E 12.48829
Servizi a pagamento.

Castrocaro Terme

via Biondina
44.182496 - 11.949767
Parcheggio gratuito, luce e acqua a pagamento.

CESENA

località Martorano, via Calcinaro dalla A14 uscita Cesena Sud, direzione mare, davanti al depuratore e al distributore IP.
44° 10' 9.43" N - 12° 16' 22.43" E
44° 10.157 N - 12° 16.374 E

CESENA

piazzale Ambrosini parcheggio adiacente l'ippodromo - palazzetto dello sport - piscina.
N 44° 08.700 - E 12° 13.717
N 44.145001 - E 12.228625
Parcheggio e scarico acque reflue gratuito. Rifornimento idrico a pagamento con moneta.

Cesenatico

all'inizio del porto canale. Chi arriva da Sud (Rimini) o da Nord (Ravenna) lungo la statale adriatica, giunti al cavalcavia in prossimità del porto canale, passare sotto di esso nell'apposita rotatoria con direzione Centro, dopo poche decine di metri svoltare a sinistra per il parcheggio auto, alla cui fine un'apposita freccia porta al posto di sosta riservato alle autocaravan.
N 44° 11.919 - E 12° 23.475
N 44.198656 - E 12.391244
Parcheggio e servizi gratuiti.



https://nuovedirezioni.it/dettagli_libri.asp?titolo=Orti_Botanici_Eccellenze_Italiane&autore=Maria_Clauser_-_Pietro_Pavone&anno=2016&pagine=32&coperta=orti_botanici.jpeg&file=orti_botanici.pdf

PROVINCIA DI FORLÌ-CESENA**Cesenatico**

via Mazzini 182 zona Ponente tra ingresso camping Cesenatico e parco pubblico.

N 44.217147 - E 12.380873

Servizi a pagamento.

FORLÌ

via Don E. Servadei

N 44.253003 - E 12.082509

FORLÌ

viale Livio Salinatore vicino al numero civico 41. Parcheggio e scarico acque reflue gratuito. Carico acqua potabile a pagamento.

Forlimpopoli

via del Tulipano di fianco al Palazzetto dello Sport.

44°11'3.78"N - 12°7'4.68"E

44°11.063 N - 12°7.078 E

Servizi gratuiti.

Fratte Terme

via Superga zona campi sportivi.

N 44.137227 - E 12.102084

Servizi a pagamento.

Longiano

via Circonvallazione vicino giardini pubblici.

N 44.074213 - E 12.325861

Servizi a pagamento.

Premilcuore

presso parco fluviale.

N 43.976927 - E 11.775917

San Mauro Pascoli

stazione di servizio Q8.

N 44.14923 - E 12.444136

San Mauro Pascoli

via Bellaria 1099/1.

N 44.110833 - E 12.431667

Servizi a pagamento.

Santa Fionia

parcheggio comunale direz. Bagno di Romagna.

Santa Sofia

via Dante Alighieri.

N 43.941858 - E 11.908987

Parcheggio e servizi gratuiti.

Sarsina

via Ambrola, vicino cimitero.

Parcheggio e servizi gratuiti.

Savignano sul Rubicone

via Magellano.

44°9'30.65"N - 12°25'56.95"E

44°9.511 N - 12°25.949 E

Tredozio

sopra al Camping Le Volte su due terrazzamenti.

N 44.074514 - E 11.731564

Servizi a pagamento.

Verghereto

E45 Uscita S.Piero in Bagno direzione Monte Fumaiolo oppure uscire dalla E45 a Verghereto.

Parcheggio e servizi gratuiti.

PROVINCIA DI MODENA**Abetone-Modena - S. P. 3**

8km da Maranello e 7 da Serramazzoni.

N 44.471579 - E 10.820611

Bomporto

piazza dello Sport zona stadio.

44°43'39.78"N - 11°2'8.27"E

N 44°43.435 - E 11°1.9650

Parcheggio e servizi gratuiti.

Carpì

piazzale delle Piscine.

44°47'4.02"N - 10°52'9.72"E

44°47.067N - 10°52.162E

Parcheggio e servizi gratuiti.

Castelvetro di Modena

via Destra Guerro.

N 44°30.450 - E 10°56.825

44.507496 - 10.947091

Parcheggio e servizi gratuiti.

Fiorano

località Spezzano, via Canaletto.

N 44.538772 - E 10.850458

Fiorano Modenese

via Cameazzo 6.

Long. 10.83277702 331543

Lat. 44.5415654843336.

Parcheggio gratuito,

servizi a pagamento.

Marano sul Panaro

località Casona campo sportivo.

N 44.463482 - E 10.96678

Parcheggio e servizi gratuiti.

MODENA

viale dello Sport 135. Isola ecologica comunale Calamita, dietro al palazzetto dello Sport.

44°38'44.20"N - 10°57'16.58"E

4°38.737 N - 10°57.276 E

Parcheggio e servizi gratuiti orario ufficio.



https://nuovedirezioni.it/dettagli_libri.asp?titolo=Peperoncino_oltre_l_ovvio&autore=Marina_Clauser_-_Andrea_Grigioni_-_Andrea_Battiat&anno=2021&pagine=212&coperta=peperoncini_oltre_l_ovvio.jpeg&file=peperoncini_oltre_l_ovvio.pdf

PROVINCIA DI MODENA**MODENA**

viale P. Mattarella a fianco Centro Commerciale E. Leclerc Isola ecologica comunale Magnete.

N 44.620135 - E 10.928521

Parcheggio e servizi gratuiti.

Montale Rangone

via Colombo, piazzale laterale destro.

N 44.578241 - E 10.908174

Parcheggio e servizi gratuiti.

Pavullo

sulla circonvallazione di fronte impianti sportivi.

Parcheggio e servizi gratuiti.

Sassuolo

viale Emilia Romagna interno dell'autoporto.

N 44.565615 - E 10.789475

Serramazzoni

presso Centro Federale Tennis.

N 44.422149 - E 10.793166

Parcheggio e servizi gratuiti.

Vignola

circonvallazione cittadina zona

Piscina.

N 44.47675 - E 11.00741



https://nuovedirezioni.it/dettagli_libri.asp?titolo=Getta_un_seme&autore=Marina_Clauser_-_Andrea_Battiata&anno=2019&pagine=2008&coperta=getta_un_seme.jpeg&file=getta_un_seme.pdf

PROVINCIA DI PARMA**Bardi**

via Subacchi zona artigianale.

N 44.638685 - E 9.748711

Busseto

via Stradivari zona industriale direzione Fidenza.

Parcheggio e servizi gratuiti.

Fontanellato

via 24 Maggio uscita Parma Ovest

44°52'39.88"N - 10°10'16.78"E.

Parcheggio e servizi gratuiti.

Langhirano

via Berlinguer, presso il centro sportivo Parcheggio e servizi a pagamento.

Langhirano

via Martiri della Libertà, di fronte supermercato Conad. Parcheggio e servizi a pagamento.

PARMA

via Emilia ovest vicino al Parcheggio Scambiatore Ovest.

44°48'32 N - 10°17'04 E

Parcheggio e servizi a pagamento.

Area sorvegliata. Bar, giochi per i bambini e supermercato.

Trasporto pubblico per il centro.

Salsomaggiore Terme

via dei Gelsi

44°49'19.02"N - 9°59'51.92"E

44°49.317 N - 9°59.865 E

Soragna

via Matteotti

44°55'47.22"N - 10°7'32.25"E

44°55.787 N - 10°7.537 E

Torrile San Polo

via Grandi dopo la stazione ferroviaria, 400 metri a sud.

4°52'54 N - 10°21'40 E

Parcheggio e servizi gratuiti

PROVINCIA DI PIACENZA**Lugagnano val d'Arda**

via Arda vicino agli impianti sportivi
N.44°49'09.2" E.9°49'40.7"

Parcheggio e servizi a pagamento.

Morfasso nel Parco Veleia

Monticelli D'ongina Piazza Resistenza. Parcheggio e servizi gratuiti.

PROVINCIA DI RAVENNA**Casalborsetti**

via Stefano Ortolani, S. S. Romea.

Parco Regionale del Delta del Po.

N 44.550016 - E 12.279716

Parcheggio e servizi a pagamento.

Casola Valsenio

nella zona industriale a quasi 2 chilometri dal centro storico.

N 44.240583 - E 11.643983

Parcheggio e servizi gratuiti.

Castel Bolognese

via Donati / palazzetto dello sport.

44°16'37.03"N - 11°43'12.79"E

44°16.617 N - 11°43.213 E

Parcheggio e servizi gratuiti.

Cervia

tra via Caduti per la Libertà ed il bivio per Pinarella Tagliata.

N 44°14.080 - E 12°21.616

N 44.234673 - E 12.360259

Parcheggio e servizi gratuiti.

Lido di Savio

via Lord Byron a pochi metri dal mare, vicino al centro sportivo.

44.183607N - 12.203527E

Parcheggio e servizi a pagamento.

Milano Marittima Cervia

via Aldo Ascione, vicinanzacasadelleAie.
44.171623 N - 12.190569.E

Parcheggio e servizi gratuiti.

In inverno potrebbe essere interrotta l'erogazione dell'acqua.

PROVINCIA DI RAVENNA**Mirabilandia**

presso il parcheggio del Parco.

N 44.333848 - E 12.268252

Parcheggio e servizi a pagamento.

Porto Corsini

via Po.

44°29'41.69"N - 12°16'49.10"E

44°29.695 N - 12°16.818 E

Porto Corsini

via G. Guizzetti.

44.496019 - E 12.279603

Servizi a pagamento.

Punta Marina

parcheggio attrezzato sul mare vicino alla rotatoria.

N 44.442513 - E 12.295332

RAVENNA

piazza della Resistenza.

44°30'23.69"N - 12° 2'19.15"E

44°30.395 N - 12° 2.319 E

Parcheggio e servizi gratuiti.

RAVENNA

via delle Industrie.

44°25'27.71"N - 12°12'30.56"E

44°25.462 N - 12°12.509 E

RAVENNA

frazione Classe, Basilica Sant'Apollinare.

44°22.782 N - 12°14.023 E

Parcheggio e servizi gratuiti.

Riolo Terme

via Casolana subito dopo ponte sul fiume Senio.

N 44.27323 - E 11.720669

Servizi gratuiti.

Sant'Alberto

via G. Tempioni a fianco del parco a 200 metri dal centro paese.

N 44.540313 E - 12.153376

Parcheggio e servizi gratuiti

PROVINCIA DI REGGIO EMILIA**Castellarano**

via Don Reverberi.

44°30'27.48"N - 10°44'1.69"E

44°30.485 N - 10°44.028 E

Parcheggio e servizi gratuiti.

Castelnuovo Ne' Monti

Strada Statale 63.

Arrivando da Reggio Emilia

presso impianti sportivi.

N 44.433424 - E 10.414422

Cavriago

via Pianella angolo via Brondolini.

Stazione di Servizio FINA vicino al

Centro Commerciale Pianella.

N 44.688133 - E 10.526831

Correggio

via Fazzano.

44°46'5.34"N - 10°47'33.69"E

44°46.089 N - 10°47.561 E

Parcheggio e servizi gratuiti.

Guastalla

via Foscolo.

N 44.923317 - E 10.650328

REGGIO EMILIA

via 20 Settembre angolo via Fratelli Manfredi parcheggio Foro Boario a un chilometro dal centro, con servizio minibus.

N 44.709468 - E 10.623758

Parcheggio e servizi gratuiti.

REGGIO EMILIA

piazza fiera.

Parcheggio e servizi gratuiti.

Rubiera

zona impianti sportivi Tetrapack.

N 44.641804 - E 10.77459

Scandiano

via Pedemontana presso pista elisoccorso 118 e torrente Tresinaro.

N 44.596434 - E 10.675809

Parcheggio e servizi gratuiti.

PROVINCIA DI RIMINI**Cattolica**

presso Bus Terminal.

N 43.966145 - E 12.724298

Servizi a pagamento.

Riccione piazza I Maggio.

N 44.003421 - E 12.651269

Servizi a pagamento.

Saludecio

località Pulzona, via Tassinara 81.

N 43.896655 - E 12.722415

Servizi a pagamento.

Santarcangelo

via della resistenza 8

Parcheggio e Servizi a pagamento.

Talamello

via str. Regionale Marecchia 258 al km 57 località Borgnano. Parcheggio e servizi.

Verucchio

via Giuseppe Nanni.

43.9819009 - 12.4258381

N 43° 58' 54,8" - E 12° 25' 33,0"

Parcheggio e servizi gratuiti.



<https://www.coordinamentocamperisti.it/public/BloccoHome/17%20CAMPEGGI%20E%20PARCHEGGI.pdf>



TOSCANA



PROVINCIA DI AREZZO

AREZZO

via Pierluigi da Palestrina.
 $43^{\circ}28'19.80''$ N - $11^{\circ}53'15.60''$ E
 $N 43.28.344$ - $E 11.53.278$
 Parcheggio e servizi gratuiti.

Foiano della Chiana

via Foro Boario zona sportiva.
 $N 43.250986$ - $E 11.822695$

Loro Ciuffenna

via La Pira di fronte a Piazza Sandro Pertini. Arrivando da Terranuova Bracciolini svoltare a sinistra dopo la stazione di servizio TAMOIL, poi ancora a sinistra.
 $N 43^{\circ}34'59''$ - $E 11^{\circ}37'21''$
 $N 43.34.987$ - $E 11.37.350$
 $N 43.583117$ - $E 11.6225$
 Servizi gratuiti e parcheggio adiacente.

Montemignai

dietro la chiesa.
 $N 43^{\circ}44'24''$ - $E 11^{\circ}37'14''$
 $N 43.44.403$ - $E 11.37.245$
 $N 43.74005$ - $E 11.62075$

Monterchi

località San Rocco Mercatale.
 $N 43.488549$ - $E 12.113891$

Montevarchi

parccheggio Stadio.
 $43^{\circ}31'43.60''$ N - $11^{\circ}34'12.06''$ E
 $N 43.31.833$ - $E 11.34.070$

Pratovecchio

zona campo sportivo.
 $43^{\circ}47'12.00''$ N - $11^{\circ}43'10.20''$ E
 $N 43.47.200$ E - $11.43.170$
 Parcheggio e servizi gratuiti.

Sansepolcro


via Alessandro Volta sotto le mura vicino la stazione del treno.
 $N 43^{\circ}34'11''$ - $E 12^{\circ}08'12''$
 Servizi e ampio parcheggio gratuiti eccetto il fine settimana che precede la Domenica delle Palme.

Sestino

campo sportivo.
 $43^{\circ}42'40.44''$ N - $12^{\circ}17'56.94''$ E
 $N 43.42.674$ - $E 12.17.949$

Stia

Parco alla rana.
 $N 43^{\circ}48'15''$ - $E 11^{\circ}42'09''$
 $N 43.48.251$ - $E 11.42.162$
 $N 43.804183$ - $E 11.7027$



PROVINCIA DI FIRENZE

Barberino di Mugello

località Monte di Fo in prossimità del Passo della Futa vicino al campeggio Il Sergente.
 Parcheggio e servizi gratuiti.
 $N 44^{\circ}04.649$ - $E 11^{\circ}16.902$
 $N 44.077491$ - $E 11.281702$

Borgo San Lorenzo

via Caduti di Montelungo zona bastioni, area Foro Boario.
 Latitudine $43,95104$ N
 Longitudine $11,38565$ E
 Parcheggio e servizi gratuiti.

Capraia e Limite

via delle Ginestre presso parcheggio sottostante la chiesa di Santo Stefano.
 Parcheggio e servizi gratuiti. .
 $43^{\circ}44'11.76''$ N - $11^{\circ}0'15.91''$ E
 $43^{\circ}44.196$ N - $11^{\circ}0.265$ E

Castelfiorentino

via Che Guevara.
 $43^{\circ}36'31.86''$ N - $10^{\circ}57'42.92''$ E
 $N 43.36.531$ - $E 43.36.531$

Certaldo

piazza dei Macelli, ai piedi di Certaldo Alto.
 Parcheggio e Servizi gratuito.
 $43^{\circ}32'44.78''$ N - $11^{\circ}2'44.69''$ E
 $N 43.32.44.78''$ - $E 11.2.44.69''$

Dicomano

via Ciro Fabbroni.
 $43^{\circ}53'22.71''$ N - $11^{\circ}31'16.74''$ E
 $43^{\circ}53.378$ N - $11^{\circ}31.279$ E

https://www.incamper.org/dettagli_raccolte.asp?titolo=Raccolta_

[REED&autore=&anno=2023&pagine=82&coperta=Raccolta_REED.jpg&file=Raccolta_REED.pdf](https://www.incamper.org/dettagli_raccolte.asp?titolo=Raccolta_)

PROVINCIA DI FIRENZE**Dicomano**

via Ettore Pinzani S.S. 67,
località Borghetto.
Parcheggio e Servizi gratuito.

Empoli

via I Maggio
zona industriale di Terrafino, all'uscita Empoli ovest superstrada FI-PI-LI.
Parcheggio e Servizi gratuito. .
43°42'27.60" N - 10°54'22.02" E
N 43° 42.460 - E 10° 54.367

FIRENZE

via Michele Mercati 24/b
area Flog il Poggetto.
Parcheggi a pagamento 12 euro giorno. Servizi gratuiti.
43° 47694 - E 11° 14893

FIRENZE

via del Gelsomino 11 parcheggio Gelsomino. Parcheggio a pagamento accessibile con autocaravan non oltre 7,50 mt. Parcheggio a pagamento. Servizi gratuiti.
N 43° 751717 - E 11° 2438 9

FIRENZE

viale Europa. Parcheggio scambiatore Europa, consigliato per visitare Firenze. A1 Uscita Firenze Sud.
Dopo il pedaggio uscita Parcheggio Scambiatore Europa. Terminata la rampa sarete in viale Europa e quasi all'altezza del semaforo, sulla sinistra il parcheggio videosorvegliato. Parcheggio e servizi a pagamento: www.firenzeparcheggi.it.
N 43° 755627 - E 11° 3052 78

Fucecchio

via Fucecchiello.
43°43'35.10" N - 10°47'58.55" E
N 43° 43.585 - E 10° 47.97580

Fucecchio

Piazza Sandro Pertini
presso Palazzo dello Sport.
Parcheggio e servizi gratuiti.

Greve in Chianti

via Colognole -via Montebeni
adiacente alla Piscina Comunale.
Parcheggio e Servizi gratuito.

Impruneta

località Tavarnuzze, via A. Grandi
pressi centro sportivo Zodiac.
N 43°42'44" - E 11°12'55"
Parcheggio e servizi gratuiti.

Marradi

via Faentina
presso stazione di servizio TAMOIL.
N 44.085972 - E 11.626647
Servizi a pagamento.

Marradi

presso il parco della piscina.
Servizi a pagamento.
N 44.073018 - E 11.611307

Marradi

via San Benedetto.
Parcheggio gratuito.
Rifornimento acqua potabile e corrente elettrica a pagamento con tessera magnetica reperibile presso alcuni negozi del centro e presso la Pro Loco.

Montaione

piazza della Nunziatina.
Parcheggio e Servizi gratuiti.
43°32'55.74" N - 10°54'50.79" E
43°32.929 N - 10°54.846 E

Montespertoli

località Baccaiano
zona sportiva Molino del Ponte.
N 43.656672 - E 11.084497
Parcheggio gratuito.
Servizi a pagamento.

Palazuolo sul Senio

località Badia Susinana presso azienda agricola Badia Susinara.
N 44.141909 - E 11.56892
Servizi a pagamento.

Palazuolo sul Senio

via del Poggolino
Località Fosso della Piana,
parcheggio Il Casone.
Parcheggio e Servizi gratuiti.

Pontassieve

via Lisbona
presso stadio comunale.
43°46'22.54" N - 11°25'36.59" E
43°46.376 N - 11°25.609 E
Parcheggio e Servizi gratuiti.

Reggello

località Vallombrosa,
parcheggio adiacente l'ex segheria.
Parcheggio e Servizi gratuiti.

San Casciano in Val di Pesa

via delle Rose
area comunale polivalente
Parco del Poggione.
Parcheggio e servizi a pagamento.

PROVINCIA DI FIRENZE**San Godenzo**

parcheggio ex-metano.
N 43.92666 - E 11.618546

San Piero a Sieve

via Falcone
area comunale presso
parco pubblico Brigata Fanfulla.
N 43.962218 - E 11.327618
Parcheggio gratuito.
Servizi a pagamento.

Scarperia

via Boccaccio
località La Pineta.
43°59'24.73" N - 11°20'58.04" E
43°59.412 N - 11°20.967 E
Parcheggio e servizi gratuiti.

Vinci

via Ripalta
presso campo sportivo,
a 800 m dal centro storico.
Parcheggio e servizi gratuiti.
43°46'50.88" N - 10°55'41.88" E
N 43° 46.848 - E 10° 55.698

PROVINCIA DI GROSSETO**Arcidosso**

Parco Faunistico Monte Amiata
N 42.836443 - E 11.528392

Castel Del Piano

via Po vicino campo sportivo.
N 42° 53.291 - E 11° 32.255
N 42.888183 - E 11.537585
Parcheggio e servizi gratuiti.

GROSSETO

piazza Thailandia,
angolo via India e via Marocco.
N 42.77941 - E 011.10784
Parcheggio e Servizi gratuiti

Massa Marittima

viale Risorgimento.
N 43.045331 - E 10.890241
Parcheggio e servizi gratuiti.

Monterotondo Marittimo

via G. Rossa
in prossimità impianti sportivi
Località Pian di Giunta.
Parcheggio gratuito
e servizi a pagamento.
N 43°08'52" - E 10°51'38"
N 43°08.879 - E 10°51.644
N 43.147988 - E 10.860741

Santa Fiora località Pinetina,

via Martiri di Niccioleta.
42°50'3.77" N - 11°35'5.10" E
42°50.063 N - 11°35.085 E

PROVINCIA DI LIVORNO**Campiglia Marittima (LI)**

parcheggio La Pieve.
N 43° 03.411 - E 10° 36.885
N 43.056842 - E 10.614755
Parcheggio e servizi gratuiti.

Castagneto Carducci

frazione Marina di Castagneto
località Il Seggio.
N 43.184081 E 10.548291

Cecina Marina di Cecina

via della Cecinella.
43°17'28.03" N - 10°30'41.67" E
43°17.467 N - 10°30.694 E

Cecina

parcheggio Acqua il Parco.
43°18'3.23" N - 10°30'4.86" E
43°18.054 N - 10°30.081 E

Isola d'Elba

Rio Marina,
località Cavo.

Isola d'Elba

Cavo,
località San Bennato.
N 42.857379 - E 10.424695

Piombino

via della Pace.
Parcheggio e scarico gratuito.
Carico acqua potabile a pagamento.
N 42°56'16" - E 10°31'19"
N 42°56.268 - E 10°31.332
N 42.937802 - E 10.522199



https://www.nuovedirezioni.it/dettagli_libri.asp?titolo=Arte_E_Luce&autore=Mario_Ristori&anno=2023&pagine=18&coperta=Raccolta_RISTORI_LUCE.jpg&file=Raccolta_RISTORI_LUCE.pdf

PROVINCIA DI LIVORNO

Strada Statale Aurelia km 245
 direzione Sud Ll. Loc. Venturina.
N 43.024541 - E 10.606771

Strada Statale 1 Aurelia
 Km 292,700 frazione Solvay
 località Caletta.
N 43.396683 - E 10.432441

Suvereto
 via dei Forni.
43° 4'32.58" N - 10°40'40.86" E
N 43° 04.543' - E 10° 40.681'

Venturina
 località Calidario, via dei Molini.
N 43.037521 - E 10.599446
 Parcheggio e servizi gratuiti.

Venturina
 via del Lavoro.
N 43.030769 - E 10.609295
 Parcheggio e servizi gratuiti.

PROVINCIA DI LUCCA

Bagni di Lucca
 località Benabbio a circa 4 chilometri, dietro la chiesa. Parcheggio e servizi gratuiti.
N 43° 59.930 - E 10° 36.233
N 43.998840 - E 10.603876

Barga
 parcheggio San Francesco.
N 44.072429 - E 10.481424
 Parcheggio e servizi a pagamento.

Borgo a Mozzano
 via I Maggio Strada Provinciale 2 a fianco della stazione AGIP.
N 43° 58.578 - E 10° 32.498
N 43.976292 - E 10.541633
 Parcheggio e servizi gratuiti.

Castelnuovo di Garfagnana
 Parcheggio e servizi gratuiti.

Coreglia Antelminelli
 località Ghivizzano presso stazione ferroviaria
N 44.027677 - E 10.51085

Galliciano
 presso impianti sportivi
N 44.062263 - E 10.441842
 Servizi gratuiti.

Ghivizzano
 piazzale della Stazione.
N 44.027685 - E 10.51052
 Parcheggio e servizi a pagamento.

LUCCA
 località Ponte di Campia a fianco della strada provinciale Ludovica incrocio con Strada Regionale 445.
N 44.09009 - E 10.45156

Pieve Fosciana
 piazza dei Bersaglieri.
N 44.134401 - E 10.410077
 Servizi gratuiti.

San Romano in Garfagnana
 adiacente impianti sportivi.
N 44.172936 - E 10.341834
 Servizi gratuiti.

Strada Statale 1 Aurelia
 Variante direzione Sud tratto Viareggio-Torre del Lago presso stazione di servizio G nolaini.
N 43.826748 - E 10.291786

PROVINCIA DI MASSA

Fivizzano
 Equi Terme, via della Stazione.
N 44.17009° - E 10.15513°
 Parcheggio e servizi gratuiti.



https://www.incamper.org/dettagli_libri.asp?titolo=E_vidi_correr_Giostra&autore=Roberto_Parnetti&anno=2006&pagine=225&coperta=e_vidi_correr_giostra.jpeg&file=e_vidi_correr_giostra.pdf

PROVINCIA DI PISA**Capannoli**

località Camporovaio
stadio comunale.
43°35'25.01" N - 10°40'29.74" E
43°35.417 N - 10°40.496 E

Castelfranco Di Sotto

piazza Ungaretti.
43°42'7.79" N - 10°44'35.71" E
43°42.130 N - 10°44.595 E

Castelnuovo di Val di Cecina

via Roma.
43°12'39.21" N - 10°54'13.27" E
3°12.653 N - 10°54.221 E
Parcheggio e servizi gratuiti.

Laiatico

parceggio limitrofo la piazza centrale.
N 43.474952 - E 10.726607
Parcheggio e servizi gratuiti.

Montopoli in Valdarno

piazza Amerigo Vespucci.
43°41'27.58" N - 10°44'6.89" E
43°41.459 N - 10°44.115 E
Parcheggio e servizi gratuiti.

PISA

Via di Pratale 78, parcheggio scambiatore prima della stazione di servizio AGIP.
N 43,72106 - E 10,42066
N 43°43'15,90" - E 10o25'13,9
Parcheggio e servizi a pagamento.

Ponsacco

viale Europa presso Depuratore Comunale.
N 43.630562 - E 10.619252
Parcheggio e servizi gratuiti.

Ponsacco

uscita Pontedera-Ponsacco SGC FI-PI-LI Proseguire per Volterra per 2 chilometri circa. Circonvallazione presso Stazione di Servizio Kerotris.
Parcheggio e servizi gratuiti.

Santa Croce sull'Arno

piazza del Beini.
43°43'25.04" N - 10°46'6.21" E
43°43.417 N - 10°46.103 E

Superstrada Pisa-Firenze

fra Pisa e Navacchio,
stazione di servizio ESSO Titignano.
N 43.682941 - E 10.448138

Superstrada FI-Pisa-Livorno

al chilometro 31
in direzione Pisa/Livorno
area San Miniato.
N 43.704499 - E 10.865157

Superstrada FI-Pisa-Livorno

al km 56 direzione Pisa-Livorno area Pontedera Nord.
N 43.634396 - E 10.58908

Superstrada E45

al Km 150 corsia sud
area Tevere.
N 43.657735 - E 12.052941

Vicopisano

lungo il Rio Magno
di fronte al vicolo dell'Arco.
N 43.698414 - E 10.587687

Vicopisano

piazza Comunardo Ferrucci.
Situata all'inizio di viale Diaz nelle vicinanze del Palazzetto dello Sport.

Volterra

piazzale Le Balze Strada Statale 439.
43°24'43.37" N - 10°51'1.28" E
N 43° 24.739' - E 10° 51.029'

Volterra

Fonti di Docciola.
43°24'13.98" N - 10°51'30.00" E
N 43° 24.242 - E 10° 51.531

PROVINCIA DI PISTOIA**Cutigliano**

via Risorgimento.
44° 5'57.03" N - 10°45'17.20" E
44° 5.884 N - 10°45.284 E
Parcheggio e servizi a pagamento.

Massa e Cozzile

frazione Traversagna.
N 43.870457 - E 10.756667

Pescia

piazza G. Rossa.
43°54'19.74" N - 10°41'31.02" E
N 43° 54.329 - E 10° 41.517

PISTOIA

via della Quiete.
43°56'37.60" N - 10°54'57.21" E
43°56.627 N - 10°54.953 E
Parcheggio e servizi gratuiti.

PISTOIA

via Marini.
N 43.943441 - E 10.914928
Servizi gratuiti.

Sambuca Pistoiese

località Treppio.
N 44.081304 - E 11.02904



https://nuovedirezioni.it/dettagli_libri.asp?titolo=Giardini_senza_polline_come_realizzarli&autore=Francesco_Zangari&anno=2019&pagine=121&coperta=RACCOLTA_1_Giardini_NO_polline.jpg&file=RACCOLTA_1_Giardini_NO_polline.pdf

PROVINCIA DI PRATO**PRATO**

viale Leonardo da Vinci da A/11 PRATO EST, parcheggio di Mac Donald's, vicino alla Questura. Parcheggio e servizi gratuiti.

N 43°51'31" - E 11°06'32"

N 43°51.525 - E 11°06.543

N 43.85875 - E 11.10905

PRATO

viale Galileo Galilei.

N 43.887874 - E 11.100411

PRATO

zona Maliseti, via Anna Kuliscioff 3.

Servizi gratuiti.

PROVINCIA DI SIENA**Castellina in Chianti**

al chilometro 43 della Strada Provinciale 222 Chiantigiana.

43°28'23.88" N - 11°17'15.36" E

N 43° 28.398' - E 11° 17.256'

Parcheggio e servizi a pagamento.

Chiusi

via Torri del Fornello.

43° 0'52.02" N - 11°56'58.98" E

N 43° 00.867 - E 11° 56.983

Chiusi

parceggio dietro la stazione ferroviaria, direzione Pò Bandino.

N 43.003721 - E 11.960764

Montalcino

via Osticcio 17c.

N 43°02'57" - E 11°29'16"

N 43°02.957 - E 11°29.270

N 43.04929 - E 11.48783

Parcheggio e carico e scarico a pagamento e lontano dal centro.

Montepulciano

località Sterro vicino ai Vigili del Fuoco.

N 43°05'44" - E 11°47'14"

N 43°05.739 - E 11°47.248

N 43.09565 - E 11.787467

Monteroni d'Arbia

vicino alla Caserma dei Carabinieri.

43°13'51.78" N - 11°25'23.76" E

N 43° 13.863 - E 11° 25.396

Piancastagnaio

via Grossetana.

N 42.8519 - E 11.687372

Poggibonsi

via Santa Caterina.

43°28'1.64" N - 11° 8'36.78" E

43°28.028 N - 11° 8.613 E

Parcheggio e servizi gratuiti.

Radda in Chianti

circonvallazione Santa Maria.

43°29'11.16" N - 11°22'31.56" E

N 43° 29.186' - E 11° 22.526'

Radicondoli

piazza Antonio Gramsci 4, all'ingresso di viale Matteotti.

lat. 42.894557 - long. 11.775121

Parcheggio e servizi gratuiti.

Radicondoli

lungo le mura.

N 43.25905 - E 11.042601

San Casciano dei Bagni

vicino alla scuola.

N 42.869878 - E 11.877819

San Gimignano

zona Industriale Cusona davanti allo stabilimento Triganò.

N 43° 29.883' - E 11° 06.421'

Parcheggio e servizi gratuiti.

San Giovanni d'Asso

via Traversa dei Monti 11 stazione di servizio Beyfin.

N 43.150699 - E 11.586403

Servizi a pagamento.

San Quirico d'Orcia

via delle Scuole

43° 3'22.36" N - 11°36'23.82" E

N 43° 3.3726 - E 11° 36.397

SIENA

via Achille Sclavo.

43°20'0.36" N - 11°19'0.72" E

N 43° 20.006 - E 11° 19.012

Sinalunga

piazza della Stazione.

latitudine 43.21720033113704

longitudine 11.744323074817657

Parcheggio attrezzato gratuito

Trequanda

località Petroio all'uscita del paese in direzione Pienza. Servizi gratuiti.

N 43.142761 - E 11.689619

Trequanda

Frazione Petroio, via Madonnino dei



https://nuovedirezioni.it/dettagli_libri.asp?titolo=Un_tesoro_di_lingua&autore=Fausto_Raso&anno=2016&pagine=322&coperta=un_tesoro_di_lingua.jpeg&file=un_tesoro_di_lingua.pdf


MARCHE


PROVINCIA DI ANCONA

ANCONA

zona Baraccola, via Scataglini dalla A14 uscita Ancona Sud, circa 2 Km.
43,5513000 - E 13,5142330

Camerano

via direttissima del Conero 54 staz. di servizio IP Camerano Est.
N 43°29'59" - E 13°33'42"
N 43°29.987 - E 13°33.714
N 43.499781 - E 13.561892

Parcheggio e servizi a pagamento.

Castellbellino

Contrada Stazione, a 50 metri dal fiume Esino. Parcheggio e servizi gratuiti.

Cerreto d'Esi

via Dante 31.
N 43° 19.553 - E 12° 59.400
N 43.325877 - E 12.990002

Parcheggio e servizi gratuiti.

Corinaldo

via Pecciamaglio.
Piccola area attrezzata.

Fabriano

viale Campo Sportivo
N 43.34683 - E 12.91786

Parcheggio e scarico gratuiti.

Elettricità e acqua a pagamento.

Falconara Marittima

via Castellaraccia ang. via Buozzi seguire indicazioni per il cimitero.
N 43.63043 - E 13.388613

Parcheggio e servizi gratuiti.

Genga

parccheggio La Cuna.
43°24'15.06"N - 12°58'13.35"E
N 43° 24.231 - E 12° 58.041

Jesi

via Zannoni
43°31'7.74"N - 13°14'30.00"E
N 43° 31.135 - E 13° 14.524

Parcheggio e servizi gratuiti.

Loreto

via Cesare Maccari.
N 43.44158 - E 13.614

Area attrezzata a pagamento.

Marzocca

lungomare.
N 43.658232 - E 13.330235

Mergo

via Colli.
N 43.474221 - E 13.036281

Parcheggio e servizi gratuiti.

Montemarciano

sul lungomare tra Marina di Montemarciano e Marzocca.
N 43,6528000 - E 13,3438000

Parcheggio e servizi a pagamento,

N 43.085549 - E 13.729713

Morro D'alba

via del Mare.
N 43.60232 - E 13.212304

Offagna

via Martin Luther King 1E
N 43.523912 - E 13.436632

Parcheggio e servizi a pagamento.

Polverigi

campo sportivo.
43°31'32.17"N - 13°23'9.90"E
43°31.536 N - 13°23.165 E

Rosora

frazione Angeli, via Fiume 11. Al centro del paese, nei pressi del campo sportivo comunale.
N 43°28'19" - E 13°04'17"
N 43° 28.317 - E 13° 04.299
N 43.47195 - E 13.07165

Parcheggio e servizi gratuiti

Santa Maria Nuova

via Ravagli.
latitudine 43°29'32.2" N
longitudine 13°18'48.0" E
11,52899 - 48,13361

Parcheggio e servizi gratuiti

Senigallia

Strada Statale 16,
via Francesco Podesti 232.
N 43°42'18" - E 13°14' 13"
N 43° 42.302 - E 13° 14.224
N 43.70504 - E 13.23706

Parcheggio e servizi gratuiti.

Serra de' Conti

via Saragat.
43°32'26.18"N - 13° 1'42.22"E
43°32.436 N - 13° 1.704 E

PROVINCIA DI ANCONA**Staffolo**

contrada Salmagina a circa 250 metri dal centro.

N 43.439097 - E 13.175821

Parcheggio e servizi gratuiti.

Strada Statale 16 Adriatica

direzione Ancona a sud di Senigallia.

N 43.70504 - E 13.23706

PROVINCIA DI ASCOLI PICENO**Altidona**

N 43.106043 - E 13.790342

Falerone

ex-stazione ferroviaria Piane di Falerone.

N 43.09915 - E 13.499582

Montedinove

borgo San Tommaso nei pressi del cimitero e del parco. Vicino distributore automatico di carburanti.

Parcheggio e servizi gratuiti.

Moresco

sotto le mura.

Ortezzano

N 43.031588 - E 13.606498

San Benedetto del Tronto

viale dello Sport 90 B.

N 42°55'24" - E 13°53'41"

N 42°55.407 - E 13°53.694

N 42.923443 - E 13.894894

Carico e scarico gratuito.

Parcheggio a pagamento.

PROVINCIA DI MACERATA**Bolognola**

N 42.993364 - E 13.228987

Caldarola

zona Industriale Superstrada 77

N 43.146973 - E 13.224771

Camerino

località Vallicelle,

via Conti di Statte 15.

N 43.127925 - E 13.068122

Camerino

a fianco parcheggio comunale, ascensore per salire alla cattedrale.

N 43.13678 - E 13.06666

Corridonia

viadelleMaestranzezonaindustriale.

N 43.26137 - E 13.482301

Parcheggio e servizi gratuiti.

MACERATA

via Paladini, con accesso da via Pancalducci.

latit. 43°17'53" N - long. 13°27'25" E

a ridosso del centro storico e a circa 200 mt. dallo Sferisterio. Gli ascensori consentono il collegamento pedonale verso corso Cairoli, piazza Mazzini e lo Sferisterio.

Parcheggio a pagamento e servizi gratuiti.

Matelica

località Boschetto

presso lo stadio Giovanni Paolo II

Servizi gratuiti.

Montecassiano

Via Donato Bramante 11

di fronte al cimitero

Parcheggio e servizi gratuiti.

Montecosaro

vicinanze del centro storico.

N 43.317805 - E 13.636667

Parcheggio e servizi gratuiti.



https://www.incamper.org/dettagli_libri.asp?titolo=Alchimia_delle_forme&autore=Alessandro%20Dari&anno=2009&pagine=101&coperta=alchimia_delle_forme.jpeg&file=alchimia_delle_forme.pdf

PROVINCIA DI MACERATA**Montelupone**

vicino ai campi sportivi.
N 43.342986 - E 13.570985

Morrovalle

viale Cesare Battisti.
N 43.3153 - E 13.585147
Parcheggio e servizi gratuiti.

Petriolo

N 43.079362 - E 11.299621
Servizi gratuiti.

Pievebovigliana

a 2 km dalla superstrada Muccia-Civitanova nelle adiacenze della piazza principale. Parcheggio e servizi a pagamento.

Pollenza

via Cardinale Cento.
N 43.26482 - E 13.346441

Pollenza

parcheggio Rambona.
43° 15' 51.60" N - 13° 19' 06.08" E
Parcheggio e servizi gratuiti.

Pollenza

via Santo Spirito.
43° 15' 53" N - 13° 20' 46" E
Parcheggio e servizi gratuiti.

Recanati

via Sirolo.
N 43.755627 - E 11.305278
Parcheggio e servizi a pagamento.

San Ginesio

circonvallazione presso campo sportivo.
N 43.108984 - E 13.314877
Parcheggio e servizi gratuiti.

San Severino

via Mazzini strada per Serrapetrona.
N 43.227335 - E 13.188347

Sarnano

sotto le mura.
N 43.034439 - E 13.300881
Tolentino
parcheggio ex Foro Boario.
N 43.207098 - E 13.287449

Tolentino

sulla Strada Statale 78 per Sarnano
Abbazia di Chiaravalle di Fiastra.
N 43.22144 - E 13.407708

Tolentino

zona Sticchi presso la piscina comunale.
N 43.209774 - E 13.295892
Parcheggio e servizi.

PROVINCIA DI PESARO-URBINO**Acqualagna**

campo sportivo
N 43.618574 - E 12.67127

Apecchio

via Isidoro Pazzaglia.
M 43°33'34.12" - E 12°25'12.25"
Parcheggio e servizi gratuiti.

Cagli

località Monte Petrano
N 43.516521 - E 12.620067

Cantiano

piazza del Mercato.
N 43.473602 - E 12.62754

Fano

viale Kennedy.
N 43.845833 - E 13.010243

Fermignano

Via Martin Luther King s.n.c.
N 43°40'43.1" - E 12°38'34.1"
GPS 43.6786378,12.6428165
Parcheggio e servizi gratuiti.

Fossombrone

via Oberdan.
43°41'31.68"N - 12°48'34.32"E
N 43° 41.528 - E 12° 48.572

Gradara

parcheggio n° 4.
43°56'35.04"N - 12°46'11.04"E
N 43° 56.584 - E 12° 46.184
Parcheggio e servizi a pagamento.

Gradara

250 metri prima delle mura del castello. Parcheggio e servizi a pagamento.

Marotta

via Cesanese 100 metri a sinistra da via Litoranea. Strada Statale 16.
N 43.74932 - E 13.16644
Servizi gratuiti.



https://www.incamper.org/dettagli_libri.asp?titolo=La_bellezza_grave&autore=Thema&anno=213&pagine=160&coperta=bellezza_grave.jpeg&file=bellezza_grave.pdf

PROVINCIA DI PESARO-URBINO

Mondavio

via dei Cappuccini, a 100 metri dalla stazione dei Carabinieri. Parcheggio e servizi gratuiti. Si ricorda che la città fa parte dei borghi più belli d'Italia.
43°40'29.97"N - 12°58'1.20"E
N 43° 40.485 - E 12° 58.020

Novafeltria

località Perticara via Circonvallazione.
N 43.904753 - E 12.240937
 Parcheggio e servizi gratuiti.

Strada Statale 258 Marechiese
 a circa 1,5 km da Novafeltria e Talamello.

N 43.913646 - E 12.304392

Area illuminata bordi laghetto.

Orciano

Centro Sportivo Pieve Canneti.
N 43.68665 - E 12.967966

Pergola

località Mercatale, via S. Biagio.
43°33'54.78"N - 12°50'8.70"E
N 43° 33.913 - E 12° 50.145

Perticara di Novafeltria
 sulla provinciale che porta alla E 45.
 Parcheggio e servizi.

PESARO

via dell'acquedotto.
N 43°54'30" - E 12°54'03"
N 43° 54.506 - E 12° 54.064
N 43.90843 - E 12.90107
 Parcheggio e servizi gratuiti.

PESARO

via dei Cacciatori.
N 43.89371 - E 012.87457
 Parcheggio e servizi gratuiti.

Piobbico

viale dei Caduti.
N 43.586571 - E 12.509654

San Lorenzo in Campo

via Cefalonia.
N 43.603151 - E 12.950649

Sant'Agata Feltria

pressi centro storico.
N 43.86312 - E 12.20889

Sant'Angelo in Vado
 via Cascata del Sasso.
N 43.668244 - E 12.434104

Strada Statale Adriatica
 Area Fano Nord.

Talamello

Strada Provinciale 238 via Montefeltro.
N 43°54'47" - E 12°18'15"
N 43° 54.788 - E 12° 18.259
N 43.91313 - E 12.30431


Urbania

Strada Statale 73 Bis direzione Sant'Angelo in Vado. Parcheggio Barco Ducale.
N 43°40'46.14" - E 12°30'45.35"
 Parcheggio e servizi gratuiti.


Urbania

piazzale delle corriere, viale Michelangelo, parcheggio Fossodel Maltempo.
43°40'19.20" N - 12°30'57.06" E
N 43°39'55.39" - E 12°31'20.28"
 Parcheggio e servizi gratuiti.

https://www.incamper.org/dettagli_publicazione_ebook.asp?id=9911



https://www.incamper.org/dettagli_libri.asp?titolo=Maria_la_Rossa&autore=Maria_Marino&anno=2007&pagine=32&coperta=maria_la_rossa.jpeg&file=maria_la_rossa.pdf



UMBRIA



PROVINCIA DI PERUGIA

Raccordo autostradale Roma /
Firenze, uscita Perugia / Prepo
piazzale Bove.
N 43.097736 - E 12.384548

Bastia Umbra

N 43.067924 - E 12.546371

Bevagna via Raggiolo

42°56'4.56" N - 12°36'23.40" E
N 42° 56.076 - E 12° 36.388
Parcheggio e servizi gratuiti.

Campello sul Clitunno

pressi Fonti del Clitunno.
N 42.830271 - E 12.768921
N 42° 49.816 - E 12° 46.135
N 42.830271 - E 12.768921
Parcheggio e servizi gratuiti.

Cannara

località Casone zona Stadio, parco
25 Aprile.
N 42° 59.915 - E 12° 34.912
N 42.99859 - E 12.581874
Parcheggio e servizi gratuiti.

Cascia

N 42.715938 - E 13.013941

Castel Ritaldi

frazione Bruna presso area giochi.
N 42.819132 - E 12.684124
Parcheggio e servizi gratuiti.

Città di Castello

piazzale R. Ferri.
43°27'32.10" N - 12°14'4.74" E
N 43° 27.523 - E 12° 14.083
Scala mobile per il centro storico.
Parcheggio e servizi gratuiti.

Città di Castello

via Garavelle Centro delle Tradizioni
Popolari.
N 43.458717 - E 12.234717
Parcheggio e servizi gratuiti.

Colfiorito

via Adriatica
43° 1'31.94" N - 12°53'22.73" E
43° 1.532 N - 12°53.379 E
Parcheggio e servizi gratuiti.

Foligno

Piazzale Nazzaro Gubbini
presso gli impianti sportivi
N 42°57.083' - E 12°41.472'
Parcheggio e servizi gratuiti

Gualdo Tadino

via Perugina.
N 43.237641 - E 12.772615

Gubbio

via del Botagnone, Parcheggio a pagamento e servizi gratuiti.
N 43.351428 - E 12.564425

Marsciano

piazzale Gannes area palazzetto
dello sport.
N 42.904298 - E 12.336745

Montefalco

N 42.892229 - E 12.647903

Monteleone di Spoleto

Cittadina storica inserita nel verde
da visitare.
N 42.650852 - E 12.951465
Parcheggio e servizi gratuiti.

Preci

via Norcia, Strada Provinciale 476
N 42°52'45.65" - E 13°02'28.30"
Parcheggio e servizi gratuiti.

Scheggia e Pascelupo

via del campo sportivo dalla SS
Flaminia girare per il campo sportivo,
è dietro la palestra.
N 43.400215 - E 12.667311
Parcheggio e servizi a pagamento.

Spello

via Osteriaccia presso campi sportivi.
42°59'37.38" N - 12°40'2.28" E
N 42° 59.632 - E 12° 40.037
Parcheggio e servizi gratuiti.

Spoleto

via del Tiro a Segno 43
Parcheggio e servizi a pagamento

Spoleto

via dei Filosofi
42°44'50.65" N - 12°43'53.02" E
42°44.844 N - 12°43.883 E
Parcheggio e servizi gratuiti.

Spoleto

via Fratelli Cervi 25 stalli
accesso e uscita da via San Tommaso
Parcheggio e servizi a pagamento
scarico e carico delle acque

PROVINCIA DI PERUGIA**Torgiano**

via Perugia

*43° 1'43.91" N - 12° 26'6.72" E**N 43° 1.9222 - E 12° 26.011***Trestina**

via Gran Bretagna

presso gli impianti sportivi.

N 43.366693 - E 12.2323

Parcheggio e servizi gratuiti.

Trevi

pressi della piscina comunale.

*42° 52'38.16" N - 12° 44'47.64" E**N 42° 52.631 - E 12° 44.789*

Parcheggio e servizi gratuiti.

Umbertide

via R. Morandi davanti alla Piscina comunale. Aperta tutti i giorni, dalle ore 8,30 alle ore 20,30. (altri orari: cancello automatico).

N 43.302547 - E 12.343322

Parcheggio e servizi a pagamento.

PROVINCIA DI TERNI**Attigliano**

viale del Risorgimento angolo via Garibaldi di frontescita dell'autostrada. Parcheggio e servizi gratuiti.

*N 42.51017 - E 12.29489***Fabro**

Fabro Scalo campo sportivo.

*N 42.875787 - E 12.039025***Ficulle**

via Orvieto Strada Statale 71 verso Chiusi parco cittadino.

*N 42.830219 - E 12.068599***Monteleone d'Orvieto**

frazione Santa Maria al chilometro 62.800 del tratto Fabro Scalo - Monteleone d'Orvieto, impianto limitrofo alla Strada Regionale 71 Umbro Casentinense all'interno dei giardini pubblici con giochi per i bambini.

N 42.919322 - E 12.061406

Parcheggio e servizi gratuiti.

Narni

parcheggio Suffragio. Solo carico e scarico.

Narni

via Giovanni Campagnani

nel piazzale antistante gli ascensori.

*N 42° 31'05" - E 12° 31'06"**N 42° 31.093 - E 12° 31.103**N 42.51821 - E 12.51838***Norcia***N 42.795472 - E 13.090982***Orvieto Scalo**

dietro la Stazione ferroviaria nel parcheggio autovetture appena sorpassate scale funivia.

*42° 43'8.95" N - 12° 7'58.91" E**N 42° 43.142 - E 12° 61.003*

Parcheggio e servizi gratuiti.

Pistrino

zona stadio

*N 43.512063 - E 12.151753***San Gemini**

via della Libertà

*N 42° 36'41" - E 12° 32'37"**N 42° 36.692 - E 12° 32.632**N 42.61153 - E 12.54387*

Parcheggio a pagamento

servizi gratuiti.

Strada Statale E45

Terni-Ravenna, uscita Sangemini Nord vicino Ufficio Postale.

*N 42.61153 - E 12.54387***TERNI**

via Lombardo Radice.

*42° 34'0.84" N - 12° 38'13.92" E**N 42° 34.016 - E 12° 38.239*

https://www.incamper.org/dettagli_raccolte.asp?titolo=L%27autoprotezione_nelle_emergenze&autore=Riccardo_Romeo_Jasinski&anno=2004&pagine=120&coperta=autoprotezione_nelle_emergenze.jpeg&file=Autoprotezione_nelle_emergenze.pdf



LAZIO



PROVINCIA DI FROSINONE

Ceccano

via Giacomo Matteotti.

N 41°34'04" - E 13°19'31"

N 41.567997 - E 13.325447

Parcheggio e servizi gratuiti

Ceccano

Piazzale Venticinque Aprile.

41°34.3416' N - 13°19.7406' E

Parcheggio e servizi gratuiti

Strangolagalli

via Roma.

41°36'6.34"N - 13°29'30.07"E

N 41°36'6.34" - E 13°29'30.07"

Parcheggio e servizi gratuiti.

PROVINCIA DI LATINA

Campodimele

in Via Trento e Trieste.

GPS N 41.38567 - E 13.53366

Parcheggio e servizi gratuiti nello splendido scenario del Parco dei Monti Aurunci.

LATINA

frazione Borgo Grappa, via Strada Litoranea.

41.392892 - 12.945735

Parcheggio e servizi gratuiti.

San Felice Circeo

viale Europa 1.

N 41.240977 - E 13.104318

Sermoneta

N 41.544284 - E 12.988796

PROVINCIA DI RIETI

Fara Sabina

località Farfa pressi Abbazia di Santa Maria.

N 42.221786 - E 12.715833

Montopoli di Sabina

località Bocchignano, via del Borgo, a ridosso del centro.

N 42.253912 - E 12.701231

Parcheggio e servizi gratuiti.

Montopoli di Sabina

via Roma.

N 42.245437 - E 12.691129

Parcheggio e servizi gratuiti.

RIETI

via della Cavatella.

N 42.39875 - E 12.86455

Parcheggio e servizi gratuiti.

RIETI

via Fonte Cottorella.

N 42° 23' 42,71" - E 12° 51' 48"

Parcheggio e servizi gratuiti

RIETI

via Salaria per L'Aquila,

stazione di servizio AGIP.

N 42.405145 - E 12.873715

<https://nuovedirezioni.it/pubblicazioni.asp>



PROVINCIA DI ROMA**Albano Laziale**

piazza Guerrucci.

N 41° 43.911 - E 12° 39.150

N 41.731849 - E 12.652494

Parcheggio e servizi gratuiti.

Castelgandolfo

via Ercolana.

N 41.744076 - E 12.645854

Guidonia

via delle Petunie, località Collefiorito nel parcheggio Carrefour.

Parcheggio e servizi gratuiti.

GRA corsia esterna

Area di servizio ESSO, parcheggio e servizi fruibili a titolo gratuito. Criticità: il punto di scarico è a 30 cm di altezza e non tutte le autocaravan possono scaricare le acque reflue.

Marino

località Frattocchie S.S. Nettunense al Km 1,00 angolo via del Divino amore, presso distributore ESSO.

N 41.75814 - E 12.615556

Parcheggio e servizi gratuiti.

S. S. 148 Pontina al Km 74.300

Stazione di Servizio ESSO.

N 41.473763 - E 12.866085

Tivoli

piazzale Giuseppe Impastato.

N 41.95795 - E 12.800124

Parcheggio e servizi gratuiti.

Velletri

via del Camelieto.

N 41.692946 - E 12.782714

Parcheggio a pagamento.

Servizi gratuiti.

PROVINCIA DI VITERBO**Blera**

località Pontoni c/o centro sportivo.

N 42.265849 - E 12.025486

Civita Castellana

Vicinissimo ingresso del cimitero.

N 42.2975 - E 12.414154

Parcheggio e servizi gratuiti.

Oriolo Romano

via degli Artigiani, 100 mt stazione ferroviaria FM3 Roma-Viterbo, vicino Conad, Eurospin e Frutta Market.

N 42.165726 - E 12.139925

Parcheggio e servizi gratuiti. Acqua con attacco da 1 pollice e 1/4, illuminazione.

VITERBO

via Mariano Romito.

42°24'33.42"N - 12° 6'34.89"E

N 42° 24.563 - E 12° 65.98

Vitorchiano

via della Teverina angolo via Ulivi.

N 42.471647 - E 12.29486





PROVINCIA DE L'AQUILA

L'AQUILA

via Strinella

N 42°21'11" - E 13°24'25"

N 42°21.188 - E 13°24.432

42.353133 - E 13.4072

Parcheggio e servizi gratuiti.

L'AQUILA

via porta Napoli

N 42°20'30" - E 13°23'43"

N 42°20.515 - E 13°23.720

N 42.341917 - E 13.395333

Parcheggio e servizi gratuiti.

Sulmona

via Lapasseri

N 42°03'07" - E 13°55'26"

N 42°03.131 - E 13°55.438

N 42.052183 - E 13.923967

PROVINCIA DI PESCARA

Manoppello Scalo

via A. Moro Stazione di Servizio IP

N 42.313108 - E 14.071703

PROVINCIA DI TERAMO

Pineto

via Ambrola, vicino al cimitero

Strada provinciale 28, limitrofo al campo sportivo comunale.

Parcheggio e servizi gratuiti.

Roseto degli Abruzzi

via Fonte dell'Olmo

dietro al campo sportivo

N 42°39'36" - E 14°01'25"


N 42°39.604 - E 14°01.432

N 42.66007 - E 14.02387

Tossicia Località Vicenne

N 4711050 - E 2408750

Parcheggio e servizi gratuiti.



https://www.incamper.org/dettagli_raccolte.asp?titolo=Raccolta_articoli_Vol.1&autore=Mario_Ristori&anno=2022&pagina=301&coperta=Raccolte_articoli_IC_ND_ristori_vol1.jpg&file=Raccolta_RISTORI_PRIMO_Volume.pdf



MOLISE



PROVINCIA DI ISERNIA

Belmonte del Sannio

a 500 metri dalla sede comunale.

N 41.825148 - E 14.423171

Parcheggio e servizi gratuiti.

ISERNIA

strada Comunale Rava ubicato in un parcheggio per autobus.

N 41.603666 - E 14.245749

Servizi gratuiti

Miranda

via Angelo Giuseppe Roncalli.

N 41.645995 - E 14.242938

PROVINCIA DI CAMPOBASSO

Oratino

ingresso città, adiacente al Museo degli scalpellini.

N 41.586785 - E 14.583288


Parcheggio e servizi gratuiti.


Riccia



via Campobasso denominata Foro Boario.

41.489879 - 14.830833

Parcheggio e servizi a pagamento.


 **OGNI COMUNE DEVE ATTUARE IL SITO INTERNET UNIFICATO PER LA TUTELA DEI CITTADINI**
ultimo aggiornamento: 9 maggio 2024






 

50125 FIRENZE: via di San Niccolò 21 328 8169174
055 2469343 - info@coordinamentocamperisti.it 50125 FIRENZE: via di San Niccolò 18

<https://www.coordinamentocamperisti.it/public/BloccoHome/01%20EMERGENZE%20Informazioni%20in%20tempo%20reale.pdf>

 **COMPRAVENDITA AUTOCARAVAN NUOVA O USATA: COSA SAPERE PER EVITARE AMARE SORPRESE**
ultimo aggiornamento: 9 maggio 2024



50125 FIRENZE: via di San Niccolò 21 328 8169174
055 2469343 - info@coordinamentocamperisti.it 50125 FIRENZE: via di San Niccolò 18

<https://www.coordinamentocamperisti.it/public/BloccoHome/02%20AUTOCARAVAN%20compravendita.pdf>



CAMPANIA



PROVINCIA DI AVELLINO

Lago Laceno

Stazione di Servizio Q8
N 40.808352 - E 15.114967

Torella dei Lombardi

via dell'U.N.I.C.E.F.
Long: 15° 06' 51" - Lat: 40° 56' 15"
Parcheggio e servizi gratuiti.

PROVINCIA DI CASERTA

Teano

Area Comunale, Zona fiera

PROVINCIA DI NAPOLI

Volla

Via Filichito
adiacente Liceo S. Di Giacomo.
40.885457 - 14.351489
Parcheggio e servizi gratuiti.

PROVINCIA DI SALERNO

Battipaglia

sulla statale 18 uscita autostrada
Battipaglia direzione Paestum.
Presso campo sportivo.
N 40° 36.057 - E 14° 58.567
N 40.600947 - E 14.976112
Parcheggio e servizi gratuiti
in orario ufficio.

Cava de' Tirreni

frazione Passiano,
località ex velodromo.
E 14,69579° - N 40,70071°
Parcheggio e Servizi gratuiti.



**AUTOCARAVAN A NOLEGGIO
COSA SAPERE PRIMA PER
EVITARE AMARE SORPRESE**

ultimo aggiornamento: 9 maggio 2024








50125 FIRENZE: via di San Niccolò 21
055 2469343 Info@coordinamentocamperisti.it








<https://www.coordinamentocamperisti.it/public/BloccoHome/03%20AUTOCARAVAN%20a%20noleggio.pdf>




**SICUREZZA AUTOVEICOLI:
INSTALLAZIONI E MODIFICHE
ESTERNE ED INTERNE**


ultimo aggiornamento: 9 maggio 2024





50125 FIRENZE: via di San Niccolò 21
055 2469343 Info@coordinamentocamperisti.it



<https://www.coordinamentocamperisti.it/public/BloccoHome/04%20AUTOCARAVAN%20accessori.pdf>



PROVINCIA DI BARI

Gioia del Colle

via Vecchia di San Michele angolo strada le Strettele.

N 40°48'49" - E 16°55'48"

N 40°48.820 - E 16°55.808

Parcheggio e servizi gratuiti.

PROVINCIA DI BRINDISI

BRINDISI

via Spalato a 50 metri dalla Questura e a 200 metri dal centro città.

40.632306 - 17.947626

Parcheggio e servizi gratuiti

PROVINCIA DI FOGGIA

Lucera

piazzale Stazione.

N 41.4999 - E 15.332462

Parcheggio e servizi gratuiti.

PROVINCIA DI LECCE

Gallipoli

strada statale 101 al km 34,500 dipendenza del Camping Cantina Sociale La Masseria Li Cuti.

N 40.073367 - E 18.010545

Parcheggio a pagamento, servizi gratuiti.

LECCE

strada statale 275 Maglie - Leuca limitrofo stazione servizio AGIP.

N 40.128134 - E 18.293953

PROVINCIA DI TARANTO

Ginosa

piazzale Padre Pio.

N 40.572933 - E 16.761328

Parcheggio e servizi gratuiti.



**ELENCO SCONTI,
PRIVILEGI E PROMOZIONI
RISERVATE AGLI ASSOCIATI**

ultimo aggiornamento: 9 maggio 2024






055 2469343 - info@coordinamentocamperisti.it




Info@incamper.org - 338 8469114


<https://www.coordinamentocamperisti.it/public/BloccoHome/05%20promozioni%20e%20sconti%20per%20i%20soci.pdf>




**MANUALE DEL VIAGGIATORE
COSA SAPERE E COSA FARE
PRIMA E DURANTE IL VIAGGIO**

ultimo aggiornamento: 9 maggio 2024





055 2469343 - info@coordinamentocamperisti.it



Info@incamper.org - 338 8469114

<https://www.coordinamentocamperisti.it/public/BloccoHome/06%20Manuale%20per%20programmare%20il%20viaggiare.pdf>



BASILICATA PROVINCIA DI MATERA

MATERA

piazza del Castello
N 40°39'44" - E 16°36'10"
N 40°39.736 - E 16°36.168
N 40.662267 - E 16.6028

Metaponto Lido

via Magna Grecia.
N 40°21'31" - E 16°49'59"
N 40°21.520 - E 16°49.998
N 40.358667 - E 16.8333

Policoro Lido

via Archia – largo Dionisio
N 40°11'06" - E 16°42'48"
N 40°11.108 - E 16°42.817
N 40.18513 - E 16.71361
 Parcheggio e Servizi gratuiti.

Tricarico

via Michelangelo Pacelli
 incrocio via dei Figuli.
N 40°37'11" - E 16°08'43"
N 40°37.184 - E 16°08.728
N 40.619735 - E 16.145469
 Parcheggio e Servizi gratuiti.

PROVINCIA DI POTENZA

Nemoli

presso il lago Sirino
N 40°5'34.8666" - E 15°48'21.0697"
 Parcheggio e servizi gratuiti.
 Allaccio elettrico a pagamento
 0,50 euro per 6 ore
 Nelle vicinanze ristorante bar e
 forno.

Pietrapertosa

Strada Comunale Pietrapertosa
 Corleto Perticara
N 40°30'49" - E 16°03'56"
N 40°30.820 - E 16°03.945
N 40.513671 - E 16.065745
 Scarico gratuito. Possibilità di
 parcheggiare nelle vicinanze.

POTENZA

piazza Zara
 Parcheggio e Servizi gratuiti.
 Ideale per visitare la città.

IMPORTANTE

Se vuoi ricevere i nostri aggiornamenti
 inserisci nella tua rubrica mail i nostri indirizzi:

info@incamper.org

info@coordinamentocamperisti.it

segreteria@coordinamentocamperisti.it

pierluigiciolli@coordinamentocamperisti.it

adesione@coordinamentocamperisti.it

tesseramentoonline@coordinamentocamperisti.it



CALABRIA PROVINCIA DI CATANZARO

Lamezia Terme
via dei Bizantini, vicino al campo sportivo Capizzaglie.
Parcheggio e servizi gratuiti.

PROVINCIA DI COSENZA

Corigliano-Rossano
via Giuseppe Rizzo
N.39.573428 – E 1663132
Parcheggio e servizi gratuiti a 200 m dal centro storico di Rossano.

Share large files | W...

100% | <http://www.coordinamentocamperisti.it> | Cerca

CONYATTI recapito 50125 FIRENZE via di San Niccolò 21 telefono 055 246943 dal lunedì al venerdì in orario 9/12 - 15/17 per segnalare divieti e multe touristici@coordinamentocamperisti.it per segnalare solleciti a socio solleciti@coordinamentocamperisti.it per altre comunicazioni info@coordinamentocamperisti.it www.coordinamentocamperisti.it per emergenza 328 8169174

Associazione Nazionale COORDINAMENTO CAMPERISTI
www.coordinamentocamperisti.it

ULTIMO AGGIORNAMENTO della home page 07 03 2024

Se non ricordi la scadenza della tessera inserisci targa della tua autocaravan

Cerca

EMERGENZE e AUTOPROTEZIONE

INFORMAZIONI e AZIONI

EMERGENZE: Interventi in tempo reale
Autocaravan: acquisto in sicurezza
Autocaravan: noleggio in sicurezza
Autocaravan: accessori
PROMUZIONI e SCONTI PER I SOCI
Materiale per il viaggiatore
Accessori utili per il viaggiatore
Come salvarli la vita
Dove scaricare la acqua reflua
Sostare e congegnare
Divieti anticamper come affrontarli
Divieti anticamper come eliminarli
I blocchi permanenti del traffico
Autocaravan: come evitare i furti
I campeggi seasonal
Servizi indispensabili al viaggiatore
Soluzioni per anticipare il turismo
Analisi benefit di finanziamento

CLICCA QUI

1. Siamo gli unici a intervenire per difendere la circolazione e sosta delle autocaravan.
2. Il creare informazioni e azioni richiede tanto tempo e molto denaro.
3. Non riceviamo finanziamenti pubblici. Non fruiamo di agevolazioni fiscali.
4. Non vendiamo beni o servizi. Non incassiamo per le pubblicità o/o altro.

FAI LA COSA GIUSTA, FAI LA DIFFERENZA
ASSOCIATI PER UNIRTI A MIGLIAIA DI CAMPERISTI

Con una cifra simbolica difenderai il tuo diritto a circolare e sostare in autocaravan nonché sarai continuamente aggiornato su tutti temi che interessano il viaggiare. La tessera sociale scade automaticamente il 31 dicembre 2024.

Contribuendo con soli 20 EURO sarai un SOCIO GREEN che:

1. apre tutte le pagine di www.coordinamentocamperisti.it riservate agli aggiornamenti e permette di scaricare: la tessera sociale, la tessera REPORTER e i tagliandi per esporli durante la sosta sul cruscotto;
2. apre www.incamper.org per scaricare per un anno i numeri della rivista **inCAMPER**;
3. riceve per posta la tessera del Touring Club Italiano valida per 12 mesi e 11 numeri della rivista **TOURING** (omaggio riservato ai primi 20.000 associati);
4. fruisce delle scontistiche riservate all'Associazione Nazionale COORDINAMENTO CAMPERISTI, al Touring Club Italiano e ha diritto alla CONVENZIONE XX della Vittoria Assicurazioni SpA (in particolare, per l'autocaravan, paga il minimo della RCA, ricevendo la copertura di ben 50 milioni di euro e per la RCAauto e moto sconti fino al 35%);

OPPURE, contribuendo con soli 35 EURO sarai un SOCIO COLLEZIONISTA che OLTRE A QUANTO SOPRA PREVISTO PER IL SOCIO GREEN, riceve per posta sia la tessera sociale sia 6 numeri della rivista **inCAMPER.**

Di seguito le modalità per versare il contributo

SENZA PAGARE COMMISSIONI, UTILIZZANDO UNA TUA CARTA ANCHE SENZA AVERE UN CONTO CORrente

IN ALTERNATIVA PUOI VERSARE con bonifico bancario IBAN IT1103032028805010000991123 - BIC SWIFT: BACRIT21696 oppure sul conto corrente postale 28736505

Esegui il versamento inviando una mail a adesione@coordinamentocamperisti.it scrivendo l'indirizzo dove il postino ti deve consegnare la corrispondenza.

Webmaster
web@coordinamentocamperisti.it

[Informazioni privacy](#)

Chi siamo

COME ASSOCIARSI

CLICCA QUI PER SCARICARE LA TUA TESSERA SOCIALE E I TAGLIANDI DA ESPORRE SUL CRUSCOTTO DURANTE LA SOSTA

Aggiornamenti per i soci

COME INVIARE LA RICHIESTA ALLA UNIONE EUROPEA PER UN CODICE DELLA STRADA UGUALE IN TUTTI GLI STATI MEMBRI

Compra, vendo, noleggio autocaravan

CONTRIBUENDO ALL'OPERA ECONOMICA E SOCIALE DELL'ASSOCIAZIONE INVIANDO UNO DEI CONTRIBUTI CHE SEGUI

Benefici di viaggio alla ricerca di luoghi incamper e campeggio. Avvicinati all'esperienza di campeggio con gli vantaggi anticamper e altri la tua vita.

<https://kiakamper.ahervista.org>
i viaggi in camper

<https://kiakamper.ahervista.org>
il Blog



SICILIA

PROVINCIA DI AGRIGENTO

Montallegro

contrada Torresalsa.

N 37.376181 - E 13.322344

Parcheggio attrezzato a pagamento.
Una vera oasi tra mare e montagna.
Consigliata la fruizione.

Realmonte

località Capo Rossello, seguire segnalazioni dal bivio di Realmonte della strada statale 115.

N 37.296844 - E 13.455462

PROVINCIA DI CALTANISSETTA

Mussomeli

piazzale Mongibello

area comunale San Giovanni.

N 37.579106 - E 13.754754

PROVINCIA DI CATANIA

Belpasso

Strada Statale 121 al km 14,300 ENI
adiacente al Centro Comm. Etnapolis.

Belpasso

Stazione di servizio ERG.

Parcheggio e servizi gratuiti per chi effettua rifornimento carburante.

Caltagirone

via Circonvallazione Ponente.

37°14'18.20" N - 14°30'27.67" E

37°14.303 N - 14°30.461 E

CATANIA

via Timmonieri ang. via Pacinotti.

Parcheggio attrezzato a pagamento

Riposto

via della Repubblica.

37°44'9.91" N - 15°12'7.94" E

37°44.165 N - 15°12.132 E

PROVINCIA DI ENNA

Agira

area comunale seguire indicazioni
a partire dalla circonvallazione.

N 37.658998 - E 14.517231

Calascibetta

via Giudea vicino al cimitero.

N 37.593135 - E 14.27083

Calascibetta

davanti lo stadio.

37°33'38.47" N - 14°16'25.27" E

37°33.641 N - 14°16.421 E

ENNA

via pergusa Enna alta, contrada
Pisciotta accanto a Villa Farina.

N 37.561961 - E 14.279305

Parcheggio e servizi gratuiti.

Regalbuto

impianti sportivi

limitrofi al Lago Pozzillo.

N 37.658276 - E 14.619123



https://www.nuovedirezioni.it/dettagli_raccolte.asp?titolo=Raccolta_Francesco_Ristori&autore=Francesco_Ristori&anno=2023&pagine=69&coperta=Raccolta_Francesco_Ristori.jpg&file=Raccolta_Francesco_Ristori.pdf

PROVINCIA DI PALERMO**Gangi – Madonie**via Contrada Piano Spedali
limitrofo strutture sportive.*N 37.561961 - E 14.279305*

Parccheggio attrezzato a pagamento.

Roccapalumba

piazza Sant'Antonio.

Parccheggio e servizi gratuiti.

PROVINCIA DI RAGUSA**Modica – Pozzallo**

Strada Statale 514.

Stazione di servizio AGIP Modica.

Marina di Ragusa

via Falconara

N 36.78837 - E 14.546692

Parccheggio e servizi gratuiti.

PROVINCIA DI SIRACUSA**Noto**area comunale a 1 chilometro dal
paese sulla strada per Siracusa.*N 36.88362 - E 15.085237***PROVINCIA DI TRAPANI****Petrosino**

area comunale.

*N 37.712021 - E 12.495108***TRAPANI**


via Libica

presso stazione di servizio ERG.

*38° 0'23.45" N - 12°32'5.23" E**38° 0.391 N - 12°32.872 E***Valderice**


via Colombo contrada Bonagia


Stazione di Servizio Cantalicio.



**LA CORRETTA ACCOGLIENZA
DISTINGUENDO IL SOSTARE
DAL CAMPEGGIARE**


ultimo aggiornamento: 9 maggio 2024






**Associazione Nazionale
COORDINAMENTO
CAMPERISTI**

www.coordinamentocamperisti.it
50125 FIRENZE via di San Niccolò 21
055 2469343 info@coordinamentocamperisti.it



www.incamper.org
INCAMPER
è rivista dal 1958
Associazione Nazionale COORDINAMENTO CAMPERISTI

info@incamper.org 328 8169174
50125 FIRENZE via di San Niccolò 18



<https://www.coordinamentocamperisti.it/public/BloccoHome/10%20la%20migliore%20accoglienza.pdf>



SARDEGNA

PROVINCIA DI NUORO

NUORO

piazzale Anfiteatro Comunale.
N 40.314475 - E 9.327934

San Teodoro

depuratore comunale.
N 40.7835500 - E 9.6661200
Servizi a pagamento in orario ufficio.

PROVINCIA DI ORISTANO

ORISTANO

viale Cimitero 13 incrocio via Severino Ibba adiacente allo stadio comunale.

39°53'49" N - 8°35'21" E
N 39° 53.828 - E 8° 35.354
N 39.897127 - E 8.589241

Parcheggio e servizi gratuiti

ORISTANO

viale Repubblica 70.
N 39°54'22" - E 8°34'40"
N 39°54.377 - E 8°34.670
N 39.906284 - E 8.577825
Parcheggio e servizi gratuiti.



GLI ACCESSORI E GLI ACCORGIMENTI UTILI PER IL VIAGGIARE

ultimo aggiornamento: 9 maggio 2024



Associazione Nazionale
**COORDINAMENTO
CAMPERISTI**
www.coordnamentocamperisti.it

50125 FIRENZE via di San Niccolò 21
055 2469343 info@coordnamentocamperisti.it



www.incamper.org
info@incamper.org 328 8169174
50125 FIRENZE via di San Niccolò 18

<https://www.coordnamentocamperisti.it/public/BloccoHome/07%20accessori%20per%20il%20viaggiare.pdf>



**REPUBBLICA
DI SAN MARINO**



Acquaviva

presso Centrale Latte.
N 43.943292 - E 12.431269

Borgo Maggiore

parcheggio n. 13.

Baldasserona

a 300 metri dalla stazione
di partenza della funivia.
N 43.940571 - E 12.442212

Ca' Martino

sulla piana omonima lungo la stra-
da per Gualdicciolo Murata. Par-
cheggio n. 12 strada Campo dei Giu-
dei, in prossimità del Centro Studi.
N 43.925717 - E 12.448561

Serravalle

parcheggio del nuovo Stadio.
N 43.970025 - E 12.475544



**CIRCOLA IN SICUREZZA
IL ROAD SAFETY AUDIT
TI SALVA LA VITA**

ultimo aggiornamento: 9 maggio 2024



**A SEGUIRE ALCUNE SOLUZIONI
CHE OCCORRE FAR ADOTTARE**



Associazione Nazionale
**COORDINAMENTO
CAMPERISTI**
www.coordinentocamperisti.it

50125 FIRENZE via di San Niccolò 21
055 2469343 info@coordinentocamperisti.it



www.incamper.org
info@incamper.org 328 8169174
50125 FIRENZE via di San Niccolò 18

<https://www.coordinentocamperisti.it/public/BloccoHome/08%20come%20evitare%20gli%20incidenti.pdf>

AUTOSTRADE: DOVE RIFORNIRSI DI ACQUA POTABILE E SCARICARE LE ACQUE REFLUE

Elenco degli impianti di competenza

di Autostrade per l'Italia SpA



AUTOSTRADA	AL KM.	DIREZIONE	AREA DI SERVIZIO
A1	15	Milano	San Zenone Est
A1	15	Napoli	San Zenone Ovest
A1	43	Milano	Somaglia Est
A1	43	Napoli	Somaglia Ovest
A1	73	Milano	Arda Est
A1	73	Napoli	Arda Ovest
A1	114	Milano	San Martino Est
A1	156	Milano	Secchia Est
A1	156	Napoli	Secchia Ovest
A1	198	Milano	Cantagallo Est
A1	198	Napoli	Cantagallo Ovest
A1	242	Milano	Roncobilaccio Est
A1 Variante Di Valico	17	Napoli	Badia Nuova Ovest
A1	280	Mi-Na	Firenze Nord
A1	280	Milano	Bisenzio Est
A1	330	Milano	Arno Est
A1	362	Milano	Badia Al Pino Est
A1	362	Napoli	Badia Al Pino Ovest
A1	380	Milano	Lucignano Est
A1	380	Napoli	Lucignano Ovest
A1	395	Milano	Montepulciano Est
A1	395	Napoli	Montepulciano Ovest
A1	427	Milano	Fabro Est
A1	427	Napoli	Fabro Ovest
A1	464	Milano	Tevere Est
A1	481	Napoli	Giove Ovest
A1	509	Milano	Flaminia Est
A1	509	Napoli	Flaminia Ovest
A1	535	Milano	Mascherone Est
A1	535	Napoli	Mascherone Ovest
Dir.a1	4	A1	Feronia Est
Dir.a1	14	Roma Gra	Frascati Est
Dir.a1	14	A1	Frascati Ovest
A1	566	Milano	Prenestina Est
A1	566	Napoli	Prenestina Ovest
A1	610	Milano	La Macchia Est
A1	610	Napoli	La Macchia Ovest
A1	658	Milano	Casilina Est
A1	658	Napoli	Casilina Ovest
A1	708	Milano	Teano Est
A1	708	Napoli	Teano Ovest
A1	737	Milano	San Nicola Est
A1	737	Napoli	San Nicola Ovest
A4	128	Milano	Novate Nord
A4	133	Trieste	Lambro Sud
A4	148	Torino	Brianza Nord
A4	148	Trieste	Brianza Sud

AUTOSTRADA	AL KM.	DIREZIONE	AREA DI SERVIZIO
A4	165	Torino	Brembo Nord
A8	7	Varese	Villoresi Est
A8	7	Milano	Villoresi Ovest
A10	44	Savona	Aurelia Sud
A11	79	Pisa	Migliarino Nord
A11	79	Firenze	Migliarino Sud
A11	3	Pisa	Peretola Nord
A11	3	Firenze	Peretola Sud
A11	35	Pisa	Serravalle Nord
A11	35	Firenze	Serravalle Sud
A12	39	Civitavecchia	Tirreno Est
A12	39	Roma	Tirreno Ovest
A13	98	Padova	San Pelagio Est
A13	98	Bologna	San Pelagio Ovest
A13	65	Padova	Adige Est
A13	65	Bologna	Adige Ovest
A13	43	Padova	Po Est
A13	43	Bologna	Po Ovest
A13	11	Padova	Castel Bentivoglio Est
A13	11	Bologna	Castel Bentivoglio Ovest
A14	2	Bologna	La Pioppa Est
A14	2	Taranto	La Pioppa Ovest
A14	37	Taranto	Sillaro Ovest
A14	59	Bologna	Santerno Est
A14	89	Taranto	Bevano Ovest
A14	133	Taranto	Montefeltro Ovest
A14	133	Taranto	Rubicone Ovest
A14	158	Bologna	Foglia Est
A14	186	Bologna	Metauro Est
A14	186	Taranto	Metauro Ovest
A14	208	Bologna	Esino Est
A14	208	Taranto	Esino Ovest
A14	239	Bologna	Conero Est
A14	239	Taranto	Conero Ovest
A14	263	Bologna	Chienti Est
A14	263	Taranto	Chienti Ovest
A14	290	Bologna	Piceno Est
A14	323	Bologna	Tortoreto Est
A14	363	Bologna	Torre Cerrano Est
A14	363	Taranto	Torre Cerrano Ovest
A14	393	Bologna	Alento Est
A14	393	Taranto	Alento Ovest
A14	428	Taranto	Sangro Ovest
A14	493	Bologna	Torre Fantine Est
A14	517	Taranto	San Trifone Ovest
A14	542	Taranto	Gargano Ovest
A14	542	Bologna	Gargano Est
A14	587	Bologna	Le Saline Est
A14	587	Taranto	Le Saline Ovest
A14	620	Bologna	Canne Della Battaglia Est
A14	644	Bologna	Dolmen Di Bisceglie Est
A14	644	Taranto	Dolmen Di Bisceglie Ovest
A14	671	Bologna	Murge Est
A14	671	Taranto	Murge Ovest

AUTOSTRADA	AL KM.	DIREZIONE	AREA DI SERVIZIO
A14	697	Taranto	Le Fonti Ovest
A16	44	Bari	Irpinia Sud
A16	77	Napoli	Mirabella Nord
A16	77	Bari	Mirabella Sud
A16	106	Bari	Calaggio Sud
A16	137	Bari	Torre Alemanna Sud
A16	153	Napoli	Ofanto Nord
A23	36	Udine	Ledra Ovest
A23	67	Udine	Campiolo Ovest
A26	154	Gravellona	Agogna Est
A26	154	Genova	Agogna Ovest
A26	108	Gravellona	Sesia Est
A26	108	Genova	Sesia Ovest
A26	52	Genova	Bormida Ovest
A26	25	Gravellona	Stura Est
A26	25	Genova	Stura Ovest
A26	6	Gravellona	Turchino Est
Dir.a26	29	A4	Cavour Est
Dir.a26	9	A26	Marengo Nord
Dir.a26	9	A7	Marengo Sud
A27	8	Belluno	Sesia Est
A27	8	Mestre	Sesia Ovest
A27	81	Mestre	Ponte Nelle Alpi Ovest
A30	16	Caserta	Tre Ponti Ovest
A30	33	Caserta	Angioina Ovest

FACSIMILE PER SEGNALARE DISSERVIZI RILEVATI NELLE SUDETTE AREE

Spett. Autostrade per l'Italia SpA info@autostrade.it

All'Associazione Nazionale COORDINAMENTO CAMPERISTI info@coordinamentocamperisti.it

OGGETTO: impianto igienico-sanitario inagibile.

...I... sottoscritt.....

residente a

in via

in data percorrendo l'autostrada in direzione

sostavo nell'area di servizio

per usufruire dell'impianto di smaltimento igienico-sanitario, rilevando quanto segue:

RILEVANDO CHE

l'impianto di smaltimento igienico-sanitario ubicato in

(opzioni: era chiuso era danneggiato non eroga acqua potabile altro)

.....

(eventuali note aggiuntive)

In allegato le foto che ho scattato.

In attesa di leggerla, invio cordiali saluti.

AUTOSTRADE: DOVE RIFORNIRSI DI ACQUA POTABILE E SCARICARE LE ACQUE REFLUE

Elenco degli impianti di competenza di Autostrade dei Fiori SpA



AUTOSTRADA E TRATTA	NOME AREA DI SERVIZIO	AL KM.	GPS
A10 in direzione Ventimiglia	Valleggia Nord	46,722	N 44.27507 E 8.42462
A10 in direzione Ventimiglia	Rio Rinovo Nord	95,066	N 43.959474 E 8.134646
A10 in direzione Savona	Rio Conioli Sud	120,313	N 43.851295 E 7.90947
A10 in direzione Savona	Ceriale Sud	77,478	N 44.087323 E 8.205237
A10 in direzione Savona	Borsana Sud	55,702	N 44.225132 E 8.358788
A10 in direzione Savona	Gorleri Sud	104,2	N 43.906218 E 8.064748
A10 in direzione Savona	Feglino Sud	58,2	N 44.222057 E 8.330297

FACSIMILE PER SEGNALARE DISSERVIZI RILEVATI NELLE SUDETTE AREE

Spett. Autostrade dei Fiori SpA p@autostradadeifiori.it

Spett. Autostrade per l'Italia SpA info@autostrade.it

All'Associazione Nazionale COORDINAMENTO CAMPERISTI info@coordinamentocamperisti.it

OGGETTO: impianto igienico-sanitario inagibile.

...I... sottoscritt.....

residente a

in via

in data percorrendo l'autostrada in direzione

sostavo nell'area di servizio

per usufruire dell'impianto di smaltimento igienico-sanitario, rilevando quanto segue:

RILEVANDO CHE

l'impianto di smaltimento igienico-sanitario ubicato in

(opzioni: era chiuso era danneggiato non eroga acqua potabile altro)

.....

(eventuali note aggiuntive)

In allegato le foto che ho scattato.

In attesa di leggerla, invio cordiali saluti.

AUTOSTRADE: DOVE RIFORNIRSI DI ACQUA POTABILE E SCARICARE LE ACQUE REFLUE

Elenco degli impianti di competenza

di gestori vari



AUTOSTRADA E TRATTA		NOME AREA DI SERVIZIO	AL KM.	GPS	
A3	NAPOLI-REGGIO CALABRIA	Consilina Est	352	N 40.398019	E 15.581515
A3	NAPOLI-REGGIO CALABRIA	Consilina Ovest	143	N 40.39904	E 15.579869
A4	NOVARA-MILANO	Villarboit Sud	64	N 45°27'22"	E 8°20'48"
A4	TORINO-MILANO	Uscita Pero (via Savonarola)	24		
A4	TORINO-TRIESTE	Gonars Nord	36	N 45.883134	E 13.260439
A12	LUCCA-VIAREGGIO	Monte di Quiesa	73,3	N 43.854042	E 10.408704
A12	SESTRI LEVANTE-ROSIGNANO	Santo Stefano Magra Ovest	98	N 44.13809	E 9.91544
A1	CIVITAVECCHIA-ROSIGNANO	Fine Nord	200	N 43.422824	E 10.490602
A12	CIVITAVECCHIA-ROSIGNANO	Savalano Sud	196	N 43.461898	E 10.492029
A15	PARMA-LA SPEZIA	Medesano Ovest	14	N 44.745514	E 10.163437
A15	PARMA-LA SPEZIA	Montaio Ovest	65	N 44.415283	E 9.871656
A18	TANGENZIALE DIR.CATANIA	Tremestieri			
A20	PALERMO-MESSINA	Tremestieri Ovest	180	N 38.144043	E 15.517349
A20	PALERMO-MESSINA	Olivarello Sud	140	N 38.181352	E 15.25177
A20	PALERMO-MESSINA	Olivarello Nord			
A20	PALERMO-MESSINA	Tindari Nord	60,6	N 38.126725	E 15.053909
A20	PALERMO-MESSINA	Tindari Sud	60,6	N 38.128139	E 15.05275
A20	PALERMO-MESSINA	Divieto Sud	22	N 38.236014	E 15.437518
A20	PALERMO-MESSINA	Divieto Nord	22	N 38.238113	E 15.43961
A21	TORINO-BRESCIA	Casteggio, ingresso casello	115		
A22	AUTOBRENNERO	Campogalliano Ovest	308	N 44.704595	E 10.847722
A23	PALMANOVA-TARVISIO	Cormor Est	33,6	N 46.175589	E 13.142062
A32	TORINO-BARDONECCHIA	Gran Bosco Salbertrand Est	55	N 45.071035	E 6.892022
A32	TORINO-BARDONECCHIA	Gran Bosco Salbertrand Ovest	55	N 45.071899	E 6.892548
A22	Brennero - Modena	Plose Est	41	46.731012,	11.641619
A22	BRENNERO - MODENA	Plose Ovest	-	46.731892,	11.642181
A22	Brennero - Modena	Laimburg Est	km 95	46.386029,	11.294382
A22	BRENNERO - MODENA	Laimburg Ovest	km 98	46.360498,	11.288256
A22	BRENNERO - MODENA	Nogaredo Est	km 159	45.902372,	11.027612
A22	BRENNERO - MODENA	Adige Est	km 187	46.955334,	10.916817
A22	BRENNERO - MODENA	Adige Ovest	-	46.692537,	10.911273
A22	BRENNERO - MODENA	Garda Est	km 208	45.540038,	10.780431
A22	BRENNERO - MODENA	Garda Ovest	-	45.540667,	10.779596
A22	BRENNERO - MODENA	Povegliano Est	km 240	45.297102,	10.897966
A22	BRENNERO - MODENA	Po Est	km 267	45.067176,	10.844159
A22	BRENNERO - MODENA	Po Ovest	-	45.060039,	10.840551
A22	BRENNERO - MODENA	Campogalliano Est	km 309	44.704542,	10.849060

L'IMPIANTO IGIENICO-SANITARIO NEI CAMPEGGI

LA LEGGE: ARTICOLO 378 REGOLAMENTO DI ATTUAZIONE DEL CODICE DELLA STRADA

Impianti di smaltimento igienico-sanitario

La realizzazione degli impianti igienico-sanitari, destinati ad accogliere i residui organici e le acque chiare e luride raccolti negli impianti interni delle autocaravan, è obbligatoria lungo le strade e autostrade unicamente nelle aree di servizio dotate di impianti di ristorazione, ovvero di officine di assistenza meccanica, ed aventi una superficie complessiva non inferiore a 10.000 metri quadrati, nonché nelle aree attrezzate riservate alla sosta e al parcheggio delle autocaravan.

Gli impianti igienico-sanitari sono realizzati nel rispetto delle seguenti disposizioni

- L'ente proprietario o concessionario della strada o dell'autostrada, il proprietario o gestore delle aree di cui al comma 1, deve inoltrare al comune competente per territorio apposita domanda per la costruzione degli impianti igienico-sanitari, nel rispetto della disciplina urbanistica.
- L'impianto igienico-sanitario deve essere allacciato alle reti acquedottistiche e fognarie pubbliche, ove esistenti, ovvero private, nel rispetto delle autorizzazioni e dei requisiti richiesti dalla legge 10 maggio 1976, n. 319 e dalle disposizioni regionali. Gli impianti di depurazione delle aree di servizio dotate di impianto di ristorazione, ovvero di officine di assistenza meccanica e dei campeggi, devono essere di capacità adeguata per ricevere e depurare, in linea con le normative vigenti, le acque raccolte negli impianti interni delle autocaravan, nelle quantità prevedibili in relazione al numero delle piazzole di sosta per autocaravan, ed a quello dei possibili transiti, dei medesimi autoveicoli. Qualora non risulti tecnicamente ed economicamente praticabile una soluzione depurativa autonoma, è necessario prevedere impianti di ricezione a tenuta, con svuotamento periodico tramite autobotti e conferimento da idoneo impianto di trattamento, secondo la disciplina in materia di rifiuti ai sensi del decreto del Presidente della Repubblica n. 915/82 e successive modificazioni.
- Per gli impianti da realizzare nel territorio ricadente in parchi nazionali o regionali o aree naturali protette deve essere acquisita l'autorizzazione dell'ente titolare del demanio naturalistico.
- L'area dove è installato l'impianto igienico-sanitario, è dimensionata in modo da poter consentire agevolmente lo scarico contemporaneo di almeno due autoveicoli ed è provvista di rampe di accesso e di uscita nel caso di installazione esterna aree di servizio o di sosta;
- La legge regionale disciplina ulteriori caratteristiche dell'impianto.
- La gestione e la manutenzione dell'impianto igienico-sanitario può essere affidata in concessione ad impresa specializzata o al soggetto gestore dell'area naturale protetta nel cui comprensorio ricade l'impianto.
- Il concessionario è tenuto a rilasciare polizza fidejussoria per la copertura di qualsiasi ragionevole danno civile ed ambientale che possa essere causato dall'impianto o dai veicoli che vi accedono.
- Per la realizzazione di impianti igienico-sanitari all'interno dei campeggi, si applicano le disposizioni di cui al presente articolo, salvo diversa disciplina regionale.
- I proprietari o gestori di campeggi o delle aree attrezzate con gli impianti igienico-sanitari sono obbligati a fornire il servizio di scarico dei residui organici e delle acque chiare e luride raccolti negli impianti interni delle autocaravan anche in transito.

Le tariffe per tale servizio sono quelle liberamente determinate dai singoli operatori, che sono tenuti agli adempimenti previsti dall'articolo 1 della legge 25 agosto 1991, n. 284.

- Ogni area dove è realizzato un impianto igienico-sanitario è indicata, a cura dell'ente gestore, dall'apposito segnale stradale (fig. II.377). Il simbolo dello stesso segnale in formato ridotto (fig. II.179) può essere impiegato in forma di inserto su segnali di indicazione.

CAMPEGGI IN VIOLAZIONE DI LEGGE

Sono molte le segnalazioni che l'Associazione Nazionale COORDINAMENTO CAMPERISTI riceve da parte di associati proprietari di autocaravan ai quali è stato negato l'accesso agli impianti di smaltimento igienico-sanitario di uno dei campeggi d'Italia. Secondo i gestori di simili strutture ricettive, il servizio sarebbe riservato agli utenti che soggiornano con esclusione dunque delle autocaravan semplicemente in transito. È bene sapere che simile trattamento non trova alcuna giustificazione normativa. Rileva a tal proposito l'articolo 378 comma 6 del Regolamento di esecuzione del Codice della Strada (D.P.R. n. 495/1992) come modificato dall'articolo 214 del D.P.R. n. 610/1996, il quale stabilisce che: "I proprietari o gestori dei campeggi o delle aree attrezzate con gli impianti igienico-sanitari sono obbligati a fornire il servizio di scarico dei residui organici e delle acque chiare e luride raccolti negli impianti interni delle autocaravan anche in transito. Le tariffe per tale servizio sono quelle liberamente determinate dai singoli operatori, che sono tenuti agli adempimenti previsti dall'articolo 1 della legge 25 agosto 1991, n. 284". Il campeggio che non consente all'autocaravan in transito di servirsi dell'impianto di smaltimento igienico-sanitario viola dunque l'articolo 378 comma 6 del D.P.R. n. 495/1992 e come tale è passibile di sanzione ex articolo 146 del Codice della Strada. In ordine all'ulteriore questione delle tariffe applicate per l'accesso agli impianti, è possibile accertarne la regolarità con segnalazione alla regione e alla provincia competente. In base all'articolo 1 della legge n. 284/1991, la struttura ricettiva deve periodicamente e preventivamente comunicare alla regione i prezzi che intende applicare per il soggiorno e per tutti gli altri servizi offerti. Il D.Lgs. n. 135/2011 (Testo Unico sul turismo) e le leggi regionali sul turismo impegnano altresì la provincia nell'attività di vigilanza in ordine ai servizi offerti e alle tariffe applicate dalle strutture ricettive.

Proponiamo di seguito un semplice modulo per segnalare la vostra esperienza, autorizzando altresì l'Associazione Nazionale COORDINAMENTO CAMPERISTI a sottoporre la segnalazione che invierete alle istituzioni competenti.



LETTERA

da inviare per mail a info@incamper.org qualora un gestore di un campeggio si rifiutasse di farti fruire l'impianto per il carico/scarico dell'acqua potabile perché non soggiorni nel campeggio.

Allegare alla mail le foto panoramiche a testimonianza che eravate presenti in quel giorno e in quell'orario.

Spett. Associazione Nazionale Coordinamento Camperisti

...I... sottoscritt.....
residente a
in via

SEGNALA CHE

in data raggiungevo il campeggio
sito nel Comune di (.....),
in via

per usufruire dell'impianto di smaltimento igienico-sanitario.

Alla reception ero ricevuto da
che mi dichiarava quanto segue:

per accedere all'impianto è necessario:

- soggiornare nel campeggio per almeno n.giorni;

- pagare la tariffa di euro.

Chiedevo a tal punto di parlare con il Direttore del campeggio, il quale

era assente;

si rifiutava di ricevermi;

dichiarava che per accedere all'impianto di smaltimento igienico-sanitario, era necessario:

soggiornare nel campeggio per almeno n. giorni;

dichiarava che per accedere all'impianto di smaltimento igienico-sanitario era necessario:

pagare la tariffa di euro.

Tutto ciò premesso, **AUTORIZZO** l'Associazione Nazionale **COORDINAMENTO CAMPERISTI** a inoltrare in mio nome e conto le istanze che riterrà opportune per dare rilievo alla presente segnalazione.

Ai sensi del D.lgs. 196/03 acconsento espressamente al trattamento dei miei dati personali per i fini consentiti dalla legge.

Luogo e data

ITALIA, INDAGINE SULLA QUALITÀ DEI CAMPEGGI E DELLE AREE DI SOSTA

Le rilevazioni dei camperisti per partecipare fattivamente a migliorare l'accoglienza, la qualità nei servizi e la sicurezza a chi pratica il turismo itinerante

Articolo estratto dalla rivista *inCAMPER* numero 219 gennaio-febbraio 2024

L'Associazione Nazionale COORDINAMENTO CAMPERISTI ha intrapreso un'attività di indagine finalizzata a rappresentare lo stato effettivo dei campeggi e delle aree di sosta in Italia avuto riguardo a molteplici aspetti tra i quali, a titolo esemplificativo, l'organizzazione e la sicurezza degli spazi all'interno della struttura, la tipologia di servizi offerti, la completezza, trasparenza e accessibilità delle informazioni necessarie per valutare l'offerta turistica.

Si tratta di fotografare lo stato di fatto per rilevarne ogni eventuale criticità e formulare nuove proposte di sviluppo del turismo itinerante all'aria aperta.

Più l'indagine sarà capillare, interessando il maggior numero di Comuni e Regioni, più sarà utile il quadro che risulterà dall'analisi dei dati raccolti che serviranno per sollecitare il Ministero del Turismo e le Regioni a intervenire per ben accogliere e sviluppare il turismo itinerante.

QUESTIONARIO DA COMPILARE

inserendo tutte le informazioni che riesci ad acquisire.
Terminato, invialo a info@coordinamentocamperisti.it

APRENDO IL LORO SITO INTERNET

in data ho trovato:

1. Denominazione del campeggio:
2. Con sede nel Comune
3. In
4. Coordinate GPS
5. Mail
6. PEC
7. Informazioni anche nelle seguenti lingue
8. Le informazioni sui servizi e le tariffe?

L'accesso alle informazioni è risultato complesso.

9. Le informazioni disponibili ti sembrano esaustive?.....

Avresti preferito trovare ulteriori informazioni?

Quali?.....

10. Sono disponibili informazioni sulla presenza di eventuali barriere architettoniche?.....

11. Sono disponibili piazzole e/o stalli di sosta per ospitare autocaravan di grandi dimensioni con terreno adeguato a sostenerne il peso?.....

12. Le autocaravan circolano agevolmente all'interno delle strade interne alla struttura?.....

13. Sono disponibili informazioni sulla possibilità e modalità di soggiorno degli animali da affezione?.....

14. Sono disponibili informazioni su mostre, concerti, spettacoli teatrali e in generale eventi culturali del momento, tipicità eno-gastronomiche, artigianato locale?.....

15. Sono disponibili informazioni sulla fornitura di ENERGIA ELETTRICA come numero di prese disponibili e CORRENTE in AMPERE?.....

16. Hanno permesso di prenotare in anticipo?.....

In caso positivo specificare con quanti giorni di anticipo è stata consentita la prenotazione e la modalità di prenotazione (ad esempio, per telefono, via mail, tramite il sito Internet e se la struttura ha richiesto pagamenti anticipati).

In caso negativo, specificare le motivazioni del rifiuto.

RILEVAZIONI EFFETTUATE IL GIORNO

17. Durante il viaggio per arrivarci, hai trovato segnali di divieti diretti alle autocaravan?

In caso positivo, specificare la tipologia di segnale o se trattasi di sbarre e l'ubicazione.

18. Hanno permesso di fruire dell'impianto di smaltimento igienico-sanitario anche se di passaggio, senza soggiornare?

In caso negativo, specificare le motivazioni del rifiuto.

19. Alla reception hai trovato personale in grado di fornire tutte le informazioni utili e necessarie per sostare e/o soggiornare?

In caso negativo, specificare le carenze riscontrate.

20. Alla reception hai trovato esposto:

a. il tariffario

b. il regolamento per la fruizione dei servizi

c. le polizze assicurative con la spiegazione di quali rischi sono coperti gli ospiti

d. indirizzi e telefoni di ospedali, pronto soccorso, guardia medica turistica, farmacie?

e. indirizzi delle postazioni taxi e/o i telefoni dei taxi?

f. il Piano di Emergenza con le indicazioni di come comportarsi in situazioni di emergenza

g. informazioni su itinerari a tema da svolgersi in un'ora di percorrenza con un veicolo?

Nel caso positivo: sono stati di tuo interesse e ben organizzati?

h. quali mezzi sono a disposizione per fruire degli itinerari?

i. informazioni su mostre, concerti, spettacoli teatrali e in generale eventi culturali del momento, tipicità eno-gastronomiche, artigianato locale?

(esempi: biciclette a noleggio, barche, cavalli, trasporto pubblico, trasporto privato eccetera).

21. All'interno, c'è un punto vendita nel quale è possibile acquistare prodotti tipici locali?

22. Se è un campeggio, predominano le piazzole occupate con case mobili, caravan stanziali, bungalow di proprietà della struttura ricettiva o di clienti oppure c'è ampia disponibilità di piazzole libere a disposizione di coloro che viaggiano con mezzi propri?

23. Le strade interne sono di larghezza tale da impedire o rendere comunque difficile le manovre di un mezzo di soccorso tipo ambulanze o veicoli dei Vigili del Fuoco?

24. Ci sono vie di uscita in emergenza in numero congruo con un'evacuazione in emergenza degli ospiti e dei loro veicoli?

Sono adeguatamente segnalate e visibili anche nel caso di cattiva visibilità?

25. Le prese di energia elettrica a disposizione corrispondono a quelle dichiarate disponibili e la corrente in ampere è quella garantita?

26. Nel caso di campeggio, le piazzole dispongono di allacci per erogazione dell'acqua, della corrente elettrica e per lo scarico delle acque reflue?

27. L'area dedicata al carico acqua e scarico acque reflue dalle autocaravan è ben strutturata e di facile accesso in relazione alle dimensioni della tua autocaravan?

28. L'area dedicata al ricarica delle batterie è ben strutturata e di facile accesso in relazione alle dimensioni della tua autocaravan?

Cognome e nome

Indirizzo completo

Dati della tua autocaravan:

• Targa

• Dimensioni (lunghezza, larghezza, altezza)

• Portata massima consentita (vedi punto F2 della Carta di Circolazione)

RILEVAZIONI DURANTE IL SOGGIORNO e/o LA VISITA

- a) La struttura ricettiva ti ha permesso di prenotare una piazzola in anticipo? In caso positivo specificare con quanti giorni di anticipo è stata consentita la prenotazione e la modalità di prenotazione (ad esempio, per telefono, via mail, tramite il sito Internet e se la struttura ha richiesto pagamenti anticipati). In caso negativo, specificare le motivazioni del rifiuto.

.....
.....

- b) Durante il viaggio per raggiungere il campeggio, hai trovato segnali di divieto per le autocaravan? In caso positivo, specificare la tipologia di segnale o se trattasi di sbarre e l'ubicazione.

.....
.....

- c) Il campeggio ti ha permesso di fruire dell'impianto di smaltimento igienico-sanitario anche se di passaggio, senza soggiorno nella struttura? In caso negativo, specificare le motivazioni del rifiuto.

.....
.....

- d) Alla reception hai trovato personale in grado di fornire tutte le informazioni utili e necessarie per il soggiorno nella struttura? In caso negativo, specificare le carenze riscontrate.

.....
.....

- e) Alla reception hai trovato esposto il tariffario, le polizze assicurative con la spiegazione di quali rischi sono coperti gli ospiti, il regolamento destinato agli ospiti.

.....
.....

- f) Alla reception hai trovato esposto il Piano di Emergenza con le indicazioni di come comportarsi in situazioni di emergenza.

.....
.....

- g) Alla reception, hai trovato informazioni su itinerari a tema facilmente accessibili partendo dal campeggio? Nel caso positivo: sono stati di tuo interesse e ben organizzati?

.....
.....

- h) La struttura ricettiva mette a disposizione servizi per accedere più facilmente ad eventuali itinerari a tema? (ad esempio biciclette a noleggio per raggiungere i punti d'interesse senza utilizzo di mezzi propri).

.....
.....

- i) Alla reception, hai trovato informazioni su mostre, concerti, spettacoli teatrali e in generale eventi culturali del momento, tipicità eno-gastronomiche, artigianato locale?

.....

.....

- j) All'interno del campeggio, c'è un punto vendita nel quale è possibile acquistare prodotti tipici locali?

.....

.....

- k) All'interno del campeggio, predominano le piazzole occupate con case mobili, caravan stanziali, bungalow di proprietà della struttura ricettiva o di clienti oppure c'è ampia disponibilità di piazzole libere a disposizione di coloro che viaggiano con mezzi propri?

.....

.....

- l) Hai notato strade interne alla struttura ricettiva con caratteristiche e di larghezza tale da impedire o rendere comunque difficile le manovre di un mezzo di soccorso tipo ambulanze o veicoli dei Vigili del Fuoco?

.....

.....

- m) Hai verificato che le prese di energia elettrica a disposizione corrispondano a quelle dichiarate disponibili, e che la corrente in ampere sia quella garantita?

.....

.....

- n) Le piazzole dispongono di allacci completi (acqua, corrente e scarico) oppure dispongono solo di alcuni allacci? Nel secondo caso, quali?

.....

.....

- o) L'area dedicata al carico acqua e scarico acque reflue dalle autocaravan è ben strutturata e di facile accesso in relazione alle dimensioni della tua autocaravan?

.....

.....

Rilevazione eseguita in data

Cognome e nome

Indirizzo completo

Dati della tua autocaravan:

- targa
- dimensioni (lunghezza, larghezza, altezza)
- portata massima consentita (vedi punto F2 della Carta di Circolazione)

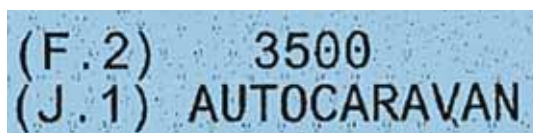
INSTALLAZIONE DI ACCESSORI SU UN VEICOLO RESPONSABILITÀ ASSICURATIVE, AMMINISTRATIVE, CIVILI E PENALI

Alcuni si fidano delle parole di un installatore, dimenticando che nel 2016 è entrato in vigore l'omicidio stradale, quindi, occorre ricordare che il modificare un veicolo e/o installare accessori senza avere le istruzioni e il nulla osta del costruttore del veicolo nonché il non rispettare le norme in vigore può attivare responsabilità assicurative, amministrative, civili e penali a carico del proprietario e/o del guidatore. Responsabilità e conseguenze che rovinano una vita.

Poiché il normale cittadino non è in grado di aggiornarsi sulle norme che sono emanate riguardo ai tanti aspetti della circolazione stradale e dei veicoli, soprattutto perché il legislatore, quando emana una nuova legge, non provvede a sostituire le norme precedenti, ma le richiama con una serie di date, articoli, commi e via dicendo, mettendo così il cittadino nella condizione di dover ricostruire il significato della nuova norma andando a ricercare tutti i precedenti richiami. In sintesi, l'aggiornamento sulle norme è possibile seguirlo soltanto agli esperti legali di un settore specifico, che poi ci presentano le loro parcelle!

Pertanto, come sopra ricordato, essendoci la possibilità per il proprietario e/o guidatore, in caso di incidente stradale, di essere coinvolto in responsabilità assicurative, amministrative, civili e penali, quando decide di fare installare da un professionista un qualsiasi accessorio interno e/o esterno al veicolo, per tutelarsi occorre ricordare che:

- 1) l'installazione di qualsiasi accessorio sottrae pari chilogrammi al peso che si può caricare sul veicolo (passeggeri e altro) al fine di NON superare la MASSA MASSIMA A CARICO AMMISSIBILE scritta al punto F2 della Carta di Circolazione;



- 2) prima dell'installazione di qualsiasi accessorio il professionista del settore a cui ci siamo rivolti ci deve consegnare un preventivo scritto che preveda quanto segue:
 - a) **il tipo, il costo dell'accessorio, del montaggio e dell'eventuale visita e prova per l'annotazione dell'installazione sulla Carta di Circolazione qualora sia prevista per legge.** In caso dell'installazione di una struttura a sbalzo posteriore (*magari con sbalzo extra lungo*), è essenziale la verifica sulle sollecitazioni agli assi. Un carico che, anche se non sembra esagerato, posto a sbalzo di un veicolo, già di per sé vicino alla MASSA MASSIMA A CARICO AMMISSIBILE (punto F2 della Carta di Circolazione), trasmette un peso moltiplicato sull'asse posteriore e un alleggerimento dell'asse anteriore che può oltrepassare il carico massimo ammesso sull'asse posteriore, compromettendo la capacità di frenata, la stabilità del veicolo e la sicurezza degli pneumatici;
 - b) **il montaggio è conforme** sia alle istruzioni fornite dal produttore dell'accessorio sia alle istruzioni del costruttore del veicolo;
 - c) **il termine entro il quale il veicolo sarà riconsegnato;**
 - d) **il pagamento è subordinato alla consegna della Carta di Circolazione aggiornata** qualora le norme in vigore prevedano la visita e prova presso il competente Ufficio della Motorizzazione Civile per l'aggiornamento della carta di circolazione.

QUANDO CONSEGNI IL TUO VEICOLO AD ALTRI E QUANDO NE RIENTRI IN POSSESSO QUANDO PARCHEGGI E AL RITORNO AL VEICOLO

Con il cellulare filma e scatta delle foto al contachilometri, ai quattro lati e al sopra del veicolo.

Inoltre, quando sosti, posizionati a ognuno dei quattro angoli del parcheggio per effettuare una panoramica, filmando e fotografando (in questa ultima precauzione attivando, tra le opzioni della fotocamera, la "filigrana" con data e ora dello scatto). Filma e/o fotografa anche la segnaletica stradale verticale ivi presente.

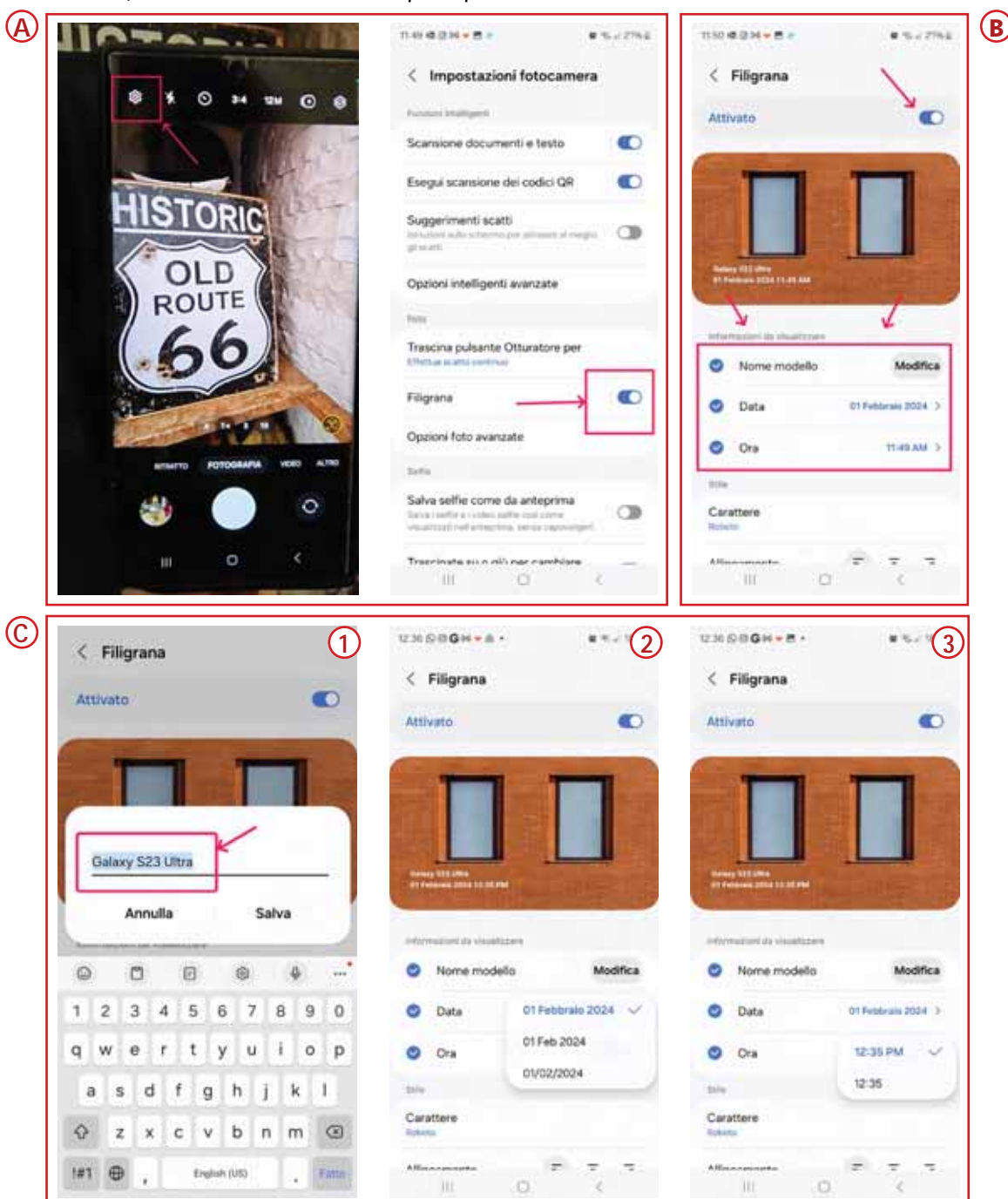
Avrai dedicato pochi minuti che si riveleranno utilissimi qualora:

- ricevesti una contravvenzione quando invece avevi parcheggiato nel rispetto del Codice della Strada;
- in quale data e orario hai rinvenuto un danno al veicolo;
- il periodo e i chilometri nei quali il veicolo non era in tuo possesso.

PER IMPOSTARE IL CELLULARE E FAR COMPARIRE NELLO SCATTO LA DATA E ALTRO

Molti *smartphone* aggiungono all'applicazione della fotocamera, la funzione "Filigrana" anche con possibilità di personalizzazione, come l'opzione di far comparire nello scatto anche data e ora dello stesso, ma anche altre opzioni di personalizzazione, come ad esempio l'aggiunta di un testo.

- A) Per attivare/modificare/rimuovere la filigrana basta accedere all'applicazione della fotocamera, cliccare sul tasto delle "Impostazioni" (a volte sono tre linee, a volte il simbolo della rotella dell'ingranaggio come mostrato in foto) e quindi cercare la voce "Filigrana".
- B) Nel sottomenu Filigrana si possono trovare una o più opzioni, in dipendenza dalla marca e/o dal modello dello *smartphone*.
- C) Nel caso illustrato, si hanno in ordine:
1. "Nome modello", modificabile e sostituibile anche con testo personalizzato
 2. "Data", modificabile in altri formati preimpostati
 3. "Ora", modificabile in altri formati preimpostati



COME SOSTARE CON L'AUTOCARAVAN

La circolazione stradale che disciplina la circolazione e sosta dei veicoli è contenuta nel Codice della Strada e nel relativo Regolamento di Esecuzione e Attuazione. Inoltre, nel tempo, sono state emanate circolari e direttive dal Ministero delle Infrastrutture e dei Trasporti, circolari dal Ministero dell'Interno e una nutrita giurisprudenza, cioè, il complesso di pronunce, quindi sentenze od ordinanze, ossia provvedimenti emessi nell'esercizio dell'attività giurisdizionale nella quasi totalità conseguite dall'Associazione Nazionale COORDINAMENTO CAMPERISTI.

Purtroppo, il chiaro volere del legislatore che varò la normativa per evitare discriminazioni verso la circolazione e sosta alle autocaravan (prima con la Legge 336 del 1991 poi trasferita in toto nel 1992 nel Nuovo Codice della Strada) è stato ed è tuttora ostacolato da molti sindaci che utilizzano il potere di emettere ordinanze senza un preventivo controllo nonché dal fatto che il cittadino è quasi impossibilitato a presentare ricorsi sia per gli oneri che per i lunghissimi tempi della macchina della Giustizia.

Per quanto detto, è opportuno ricordare in sintesi almeno i seguenti punti in modo da evitare il ricevere contravvenzioni e/o allontanamenti.

1. Evitare di parcheggiare in presenza di segnaletiche stradali verticali che vietano e/o riservano la sosta ad altri veicoli a meno che uno non voglia rischiare di trovarsi contravvenzionato sul posto e/o ricevere la contravvenzione a casa.
2. Se nel parcheggio ci sono stalli di sosta delimitati, il parcheggiare sbordando dai limiti può far scattare la contravvenzione.
3. Evitare di parcheggiare in aree a verde a meno che non vi sia installata una segnaletica che lo consenta. Anche in questi casi, non prestare attenzione e parcheggiare può far scattare allontanamenti e/o salate contravvenzioni.
4. Nei luoghi ove è permesso, in assenza di indicazioni è consentito sostare a tempo indeterminato. Tuttavia, il gestore della strada, ai sensi dell'articolo 6 e/o 7 del Codice della Strada, può vietare la sosta e/o parcheggio per esigenze di carattere tecnico o di pulizia, rendendolo noto non meno di 48 ore prima con i prescritti segnali ed eventualmente con altri mezzi appropriati.
5. Con l'autocaravan in qualsiasi tipo di parcheggio (sterrato e/o asfaltato, pubblico e/o privato, gratuito e/o pagamento) è vietato occupare lo spazio esterno alla sagoma del veicolo. L'occupazione di spazio esterno all'autocaravan è autorizzata unicamente dove è esplicitamente segnalato. La sagoma di un veicolo è entro gli specchietti retrovisori. L'articolo 185 del Codice della Strada recita "... non occupa comunque la sede stradale in misura eccedente l'ingombro proprio dell'autoveicolo medesimo."; in sintesi, significa che l'aprire un tendalino è sanzionabile. Tale dovere vige anche nelle aree sosta autocaravan e/o altra dizione, gratuite e/o a pagamento a meno che un cartello autorizzi in deroga al Codice della Strada. Consigliamo in ambedue i casi di fotografare la situazione, a tua tutela, qualora, poi, trovassi una contravvenzione sul parabrezza.
6. Sostare con le porte, gradini o finestre aperte, creando pericolo o intralcio per gli altri utenti della strada, è sanzionabile ai sensi dell'articolo 157, comma 7, del Codice della Strada.
7. Sostare lasciando un gancio di traino senza che sia collegato al rimorchio è sanzionabile ai sensi dell'articolo 157, comma 7, del Codice della Strada.
8. Sostare lasciando una porta non chiusa a chiave e/o un finestrino aperto e/o lasciando inserita la chiave di accensione è sanzionabile ai sensi del comma 4 dell'articolo 158 del Codice della Strada (durante la sosta e la fermata il conducente deve adottare le opportune cautele atte a evitare incidenti e impedire l'uso del veicolo senza il suo consenso).
9. Posizionare il veicolo in modo da poter ripartire agevolmente e con immediatezza. Lasciare uno spazio adeguato tra i veicoli. Parcheggiare troppo a ridosso di altri mezzi non permette la dovuta privacy e non garantisce sicurezza, essendo le autocaravan NON ignifughe. Di contro, lasciare troppo spazio toglierebbe ad altri la possibilità di parcheggiare.

CRIMINALITÀ

NON DISTRARSI ai semafori, nel trovare ruote sgonfie, in seguito a un finto tamponamento

Le tecniche impiegate dai malviventi sono basate sul creare paura e/o disattenzione, ecco alcuni esempi.

1. Nei parcheggi offrono di aiutarti a caricare la spesa nella bauliera e il complice si appropria di quello che trova nell'auto che è aperta.

SOLUZIONE: portiere chiuse a chiave quando carichi la spesa.

2. Ti bucano un pneumatico e, quando arrivi, si offrono di aiutarti per mettere la ruota di scorta e nel mentre il complice si appropria di quello che trova nell'auto che è aperta.

SOLUZIONE: portiere chiuse a chiave quando sostituisci un pneumatico e/o fai rifornimento di carburante con la procedura SELF SERVICE.

3. Ti lanciano un uovo sul parabrezza e, quando scendi ti affiancano condannando tale gesto e si offrono di aiutarti per pulire e nel mentre il complice si appropria di quello che trova nell'auto.

SOLUZIONE: portiere chiuse a chiave quando sostituisci una ruota e/o effettui dei controlli esterni al veicolo.

4. Si avvicinano quando sei fermo, ti chiedono un'informazione parlando piano. Non capisci e ti fanno cenno di abbassare il finestrino e mentre ti distraggono il complice apre al volo una portiera per rubare quanto c'è nei sedili posteriori e/o al tuo fianco.

SOLUZIONE: innesta la marcia e piano piano vai avanti. Se la persona insiste prendi il cellulare e chiama il 112.

Quando si decide di scendere da qualsiasi veicolo, in particolare dall'autocaravan

Seguire la seguente procedura:

1. controllare di avere in tasca un foglietto con la targa del proprio veicolo perché in caso di sottrazione con minaccia del veicolo si è scioccati e si dimentica la targa;
2. prendere il cellulare e tenerlo in tasca sempre pronto per ogni chiamata di emergenza;
3. chiudere tutte le porte, finestre, oblò;
4. spegnere il motore e togliere le chiavi, mettendosele in tasca;
5. chiudere le portiere e inserire l'antifurto.

Veicolo sottratto da un criminale che vi minaccia. Alcuni consigli:

- fare dei passi indietro rispetto al criminale e al veicolo;
- una volta che il criminale è partito con il vostro veicolo chiamare il 112, precisando che si tratta di una rapina e segnalando sia la targa sia la presenza a bordo del telepass. Non attivare il blocco del telepass perché è bene che il criminale lo usi e possa essere così georeferenziato;
- in caso vi venga sottratto anche il cellulare non attivarne il blocco perché è bene che il criminale lo usi e possa essere così georeferenziato;
- annotare le targhe dei veicoli che sono parcheggiati in un raggio di 100 metri perché il criminale è giunto sul posto sicuramente a bordo di un veicolo;
- verificare se ci sono telecamere, e nel caso positivo chiedere alle Forze dell'Ordine di acquisire i filmati.

Quando ci si accorge che ci hanno rubato il veicolo

Alcune semplici indicazioni al fine di agevolare l'attività della Polizia Giudiziaria:

- denunciare subito i fatti alla Polizia Giudiziaria avendo cura di precisarli nel modo più circostanziato possibile (fornire il maggior numero possibile di dettagli relativi alle persone e alle circostanze di tempo e luogo);
- in modo particolare, verificare e riferire alla Polizia Giudiziaria la presenza di telecamere nella zona ove è avvenuto il furto/la rapina;
- ricordarsi che è sempre possibile integrare la denuncia: ciò può accadere perché ad esempio, il soggetto che denuncia, trovandosi sotto choc, può focalizzare i fatti solo in un secondo momento oppure perché alcuni particolari possono venire in mente a distanza di tempo;
- in sede di denuncia, dichiarare di voler essere informato ai sensi dell'art. 406, co. 3, c.p.p., nonché di eventuali richieste di archiviazione;
- in sede di denuncia, dichiarare altresì di opporsi alla definizione del presente procedimento con decreto penale di condanna;
- leggere sempre e verificare attentamente se quanto riportato nella denuncia è esaustivo e corretto. In caso di errori o omissioni chiedere la correzione prima di sottoscrivere.



ENTRA IN AZIONE
Passando dalla condivisibilità
alla condivisione attiva



Al fine di proseguire nelle battaglie quotidiane per conseguire altre vittorie, che ci porteranno a festeggiare quella finale, non solo serve la tua iscrizione ma è essenziale che convinci a iscriversi anche un solo camperista.

RICORDA AI CAMPERISTI CHE:

1. serve la loro partecipazione, perché ogni battaglia richiede enormi risorse economiche;
2. per partecipare alla "vittoria finale" basta versare anche soli 20 euro, se si ha una mail, oppure soli 35 euro. Basta solo un minuto per aprire www.coordinamentocamperisti.it e cliccare su PayPal (*commissione a carico dell'associazione*) oppure effettuando un bonifico sul nostro IBAN IT11D0303202805010000091123;
3. siamo in azione solo grazie al contributo derivante dalle iscrizioni: infatti, NON riceviamo finanziamenti pubblici, NON fruiamo di agevolazioni fiscali, NON vendiamo beni e/o servizi, NON incassiamo per pubblicità e/o altro;
4. associandosi entro potrà ricevere IN OMAGGIO la tessera del TOURING CLUB ITALIANO e undici numeri della rivista TOURING (omaggio riservato ai primi 20.000 associati).



COSA FARE QUANDO:

- PARCHEGGI E RITORNI AL PARCHEGGIO
- CONSEGNI IL TUO VEICOLO AD ALTRI E NE RIENTRI IN POSSESSO

Con il cellulare filma e scatta delle foto al contachilometri, ai quattro lati e alla parte superiore del veicolo.

Inoltre, quando sosti, posizionati a ognuno dei quattro angoli del parcheggio per effettuare una panoramica, filmando e fotografando (in quest'ultima precauzione attivando, tra le opzioni della fotocamera, la "filigrana" con data e ora dello scatto). Filma e/o fotografa anche la segnaletica stradale verticale ivi presente.

Avrai dedicato pochi minuti che si riveleranno utilissimi qualora:

- ricevesti una contravvenzione quando invece avevi parcheggiato nel rispetto del Codice della Strada;
- in quale data e orario hai rinvenuto un danno al veicolo;
- il periodo e i chilometri nei quali il veicolo non era in tuo possesso.

**QUANDO PARCHEGGI L'AUTOCARAVAN
ESPONI SUL CRUSCOTTO
ALL'INTERNO DEL PARABREZZA
IL NOSTRO TAGLIANDO
CHE TI DISTINGUE DAGLI ALTRI**



DAI FORZA
ALLA RAGIONE

CONOSCI
I TUOI DIRITTI

RISPETTA
LA LEGGE

CONTRIBUISCI
E INFORMATI

COINVOLGI
I TUOI AMICI

Per consentire di proseguire ad attivare ogni giorno le necessarie azioni per difendere la libera circolazione e sosta alle autocaravan e per far incrementare l'accoglienza a chi pratica il turismo all'aria aperta

rinnova subito per il 2024, associati e fai associare: un piccolo contributo simbolico ma di grande valore

Solo 20 euro come SOCIO GREEN riservata a chi è provvisto di mail,

che consente di scaricare da Internet la tessera sociale valida per anno solare e sei numeri della rivista *inCAMPER*.

oppure

Solo 35 euro come SOCIO COLLEZIONISTA che consente di ricevere per posta, in cartaceo e confezionate in plastica, sia la tessera sociale valida per anno solare sia 6 numeri della rivista *inCAMPER*.

IN AMBEDUE I CASI, GLI ASSOCIATI FRUISCONO DELLE STESSA SCONTISTICHE



OLTRE QUANTO SOPRA, IN AMBEDUE I CASI

si riceverà quale omaggio della Vittoria Assicurazioni SpA riservato ai primi 20.000 associati

la tessera del Touring Club Italiano

Inviata per posta e valida 12 mesi dalla emissione e 11 numeri della rivista Touring.

Nel caso si tratti di un rinnovo verrà inviata alla scadenza in possesso.



la tessera
del Touring
Club Italiano

+

11 numeri
della rivista
TOURING



Per ricevere il primo possibile quanto sopra descritto, a seguire le possibilità per effettuare il versamento:

- aprendo www.coordinamentocamperisti.it e cliccando su **PayPal** ;
(nessuna commissione da pagare)
- bonifico bancario su IBAN IT11D0303202805010000091123;
- bollettino postale inserendo il nostro numero 25736505.

Importante: intestare a Associazione Nazionale Coordinamento Camperisti e nella causale scrivere cognome, nome e targa autocaravan. Informaci del versamento inviando una mail a info@incamper.org scrivendo l'indirizzo dove il postino ti deve consegnare la corrispondenza.

www.incamper.org



CAMPER

è rivista dal 1988

edita dall'Associazione Nazionale COORDINAMENTO CAMPERISTI



Associazione Nazionale
COORDINAMENTO
CAMPERISTI

www.coordinamentocamperisti.it



50125 FIRENZE via di San Niccolò 21 - 055 2469343 - 328 8169174
info@coordinamentocamperisti.it - ancc@pec.coordinamentocamperisti.it